

INTERKOMMUNAL KOMMUNEDELPLAN FOR SJØOMRÅDENE PÅ NORDMØRE

Andre gangs høring

Presentasjon for arbeidsutvalget i Orkidé 1. sept 2017

Med fokus på endringene.

Saksbehandler Per Gunnar Løset, Tingvoll kommune



- Høringsfristen gikk ut 31. januar 2017



- Høringsfristen gikk ut 31. januar 2017
- Utsatt frist for noen av innsigelsesmyndighetene



- Høringsfristen gikk ut 31. januar 2017
- Utsatt frist for noen av innsigelsesmyndighetene
- Innkommet ca 58 merknader og innsigelser (motsegner)

- Høringsfristen gikk ut 31. januar 2017
- Utsatt frist for noen av innsigelsesmyndighetene
- Innkommet ca 58 merknader og innsigelser (motsegner)
- Prosjektleder Jens-Eric Eliassen arbeidet med gjennomgang av merknader og revidering av plandokumenter fram til april.

- Høringsfristen gikk ut 31. januar 2017
- Utsatt frist for noen av innsigelsesmyndighetene
- Innkommet ca 58 merknader og innsigelser (motsegner)
- Prosjektleder Jens-Eric Eliassen arbeidet med gjennomgang av merknader og revidering av plandokumenter fram til april.
- Tingvoll kommune har deretter ferdigstilt dokumenter til 2. gangs høring



DOKUMENTER



DOKUMENTER

- **Plankart** revidert



DOKUMENTER

- **Plankart** revidert
- **Planbestemmelser** revidert

DOKUMENTER

- **Plankart** revidert
- **Planbestemmelser** revidert
- **Planbeskrivelsen** revidert med beskrivelse av planas virkninger

DOKUMENTER

- **Plankart** revidert
- **Planbestemmelser** revidert
- **Planbeskrivelsen** revidert med beskrivelse av planas virkninger
- **KU-er**, hver enkelt kommune har revidert sine

DOKUMENTER

- **Plankart** revidert
- **Planbestemmelser** revidert
- **Planbeskrivelsen** revidert med beskrivelse av planas virkninger
- **KU-er**, hver enkelt kommune har revidert sine (?)
- Forslag til felles saksframlegg

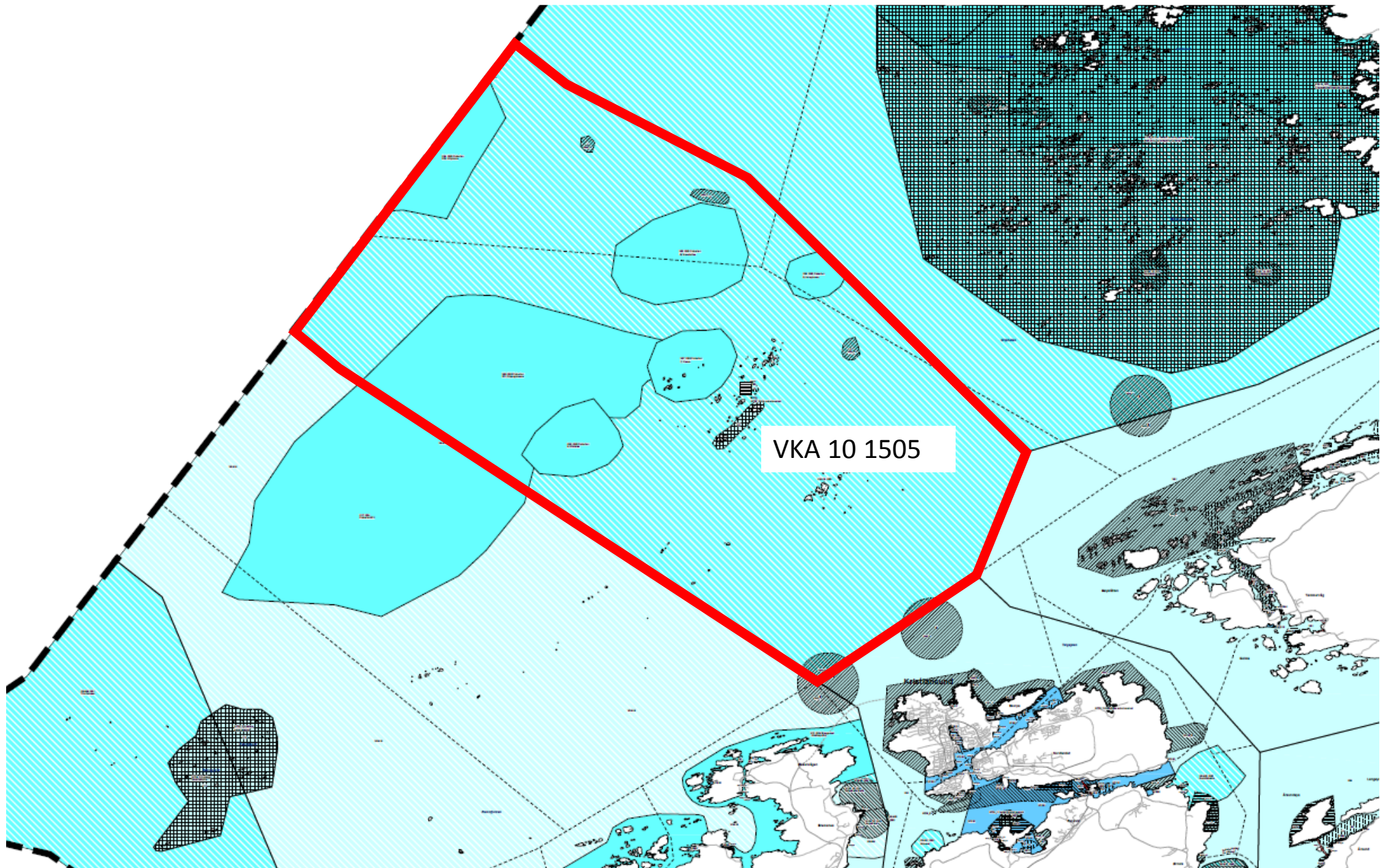
DOKUMENTER

- **Plankart** revidert
- **Planbestemmelser** revidert
- **Planbeskrivelsen** revidert med beskrivelse av planas virkninger
- **KU-er**, hver enkelt kommune har revidert sine
- Forslag til felles saksframlegg
- Eget vedlegg med merknader/innsigelser og «**Rådmannens**» vurderinger
- [Link til alle dokumenter](#)

VESENTLIGE ENDRINGER – AREAL

VESENTLIGE ENDRINGER – AREAL

- Ytre farvann Kristiansund – Fra V til VKA



VKA 10 1505

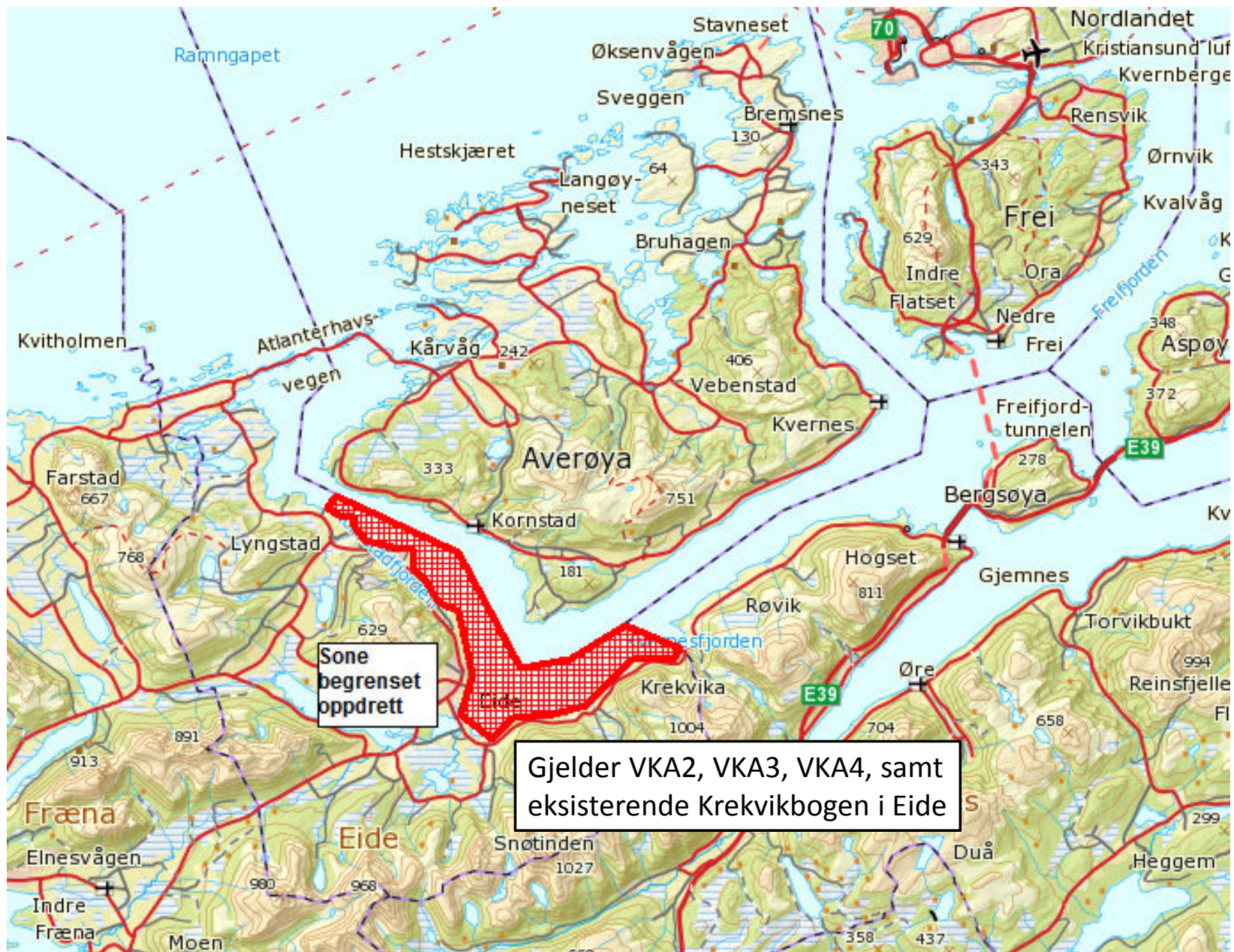
VESENTLIGE ENDRINGER – AREAL

- Ytre farvann Kristiansund – Fra V til VKA
- Sone begrenset oppdrett (Tingvollfjorden og Halsafjorden + Eide)



Ålvundfjorden/Todalsfjorden/Halsafjorden

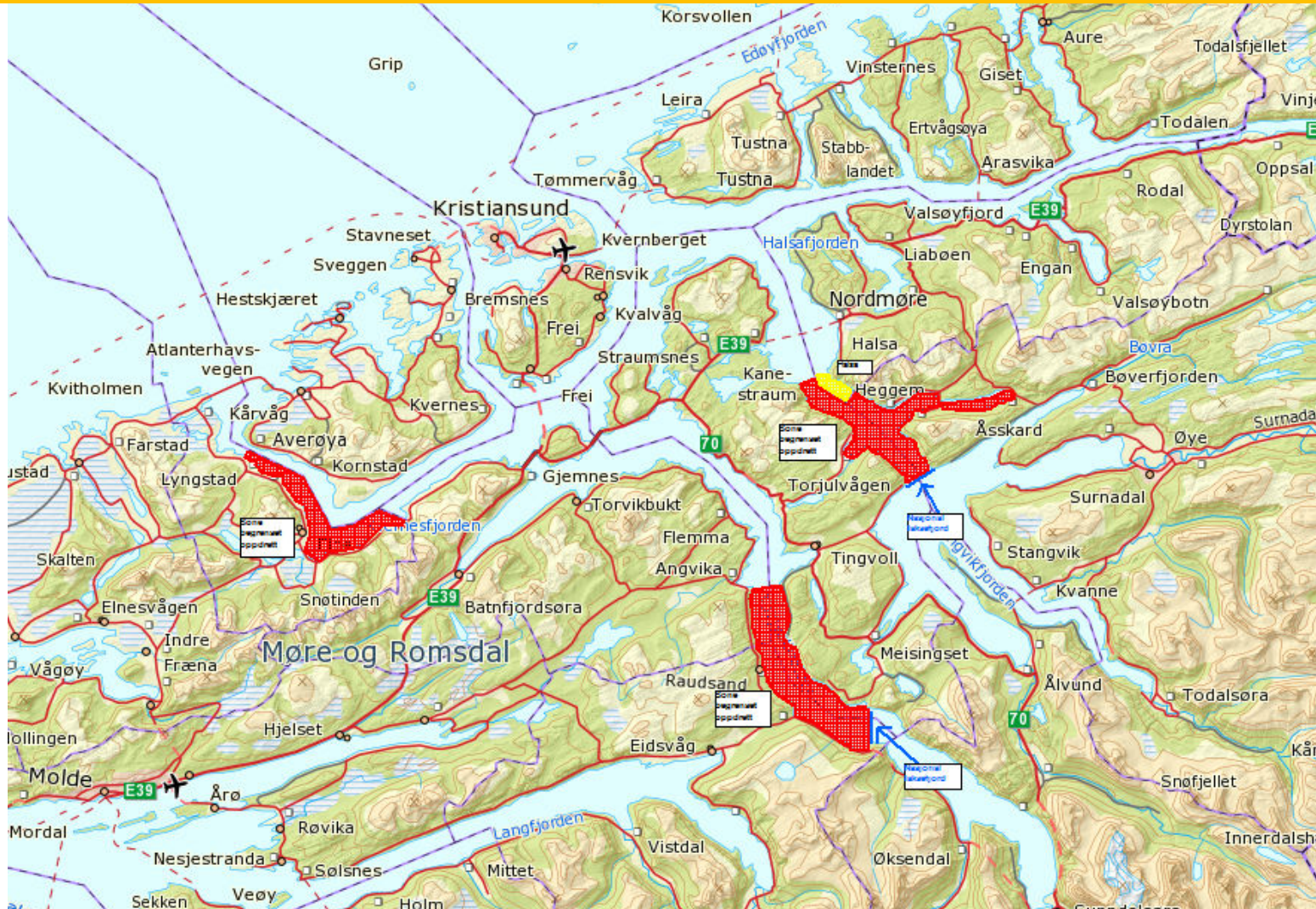




Sone
begrenset
oppdrett

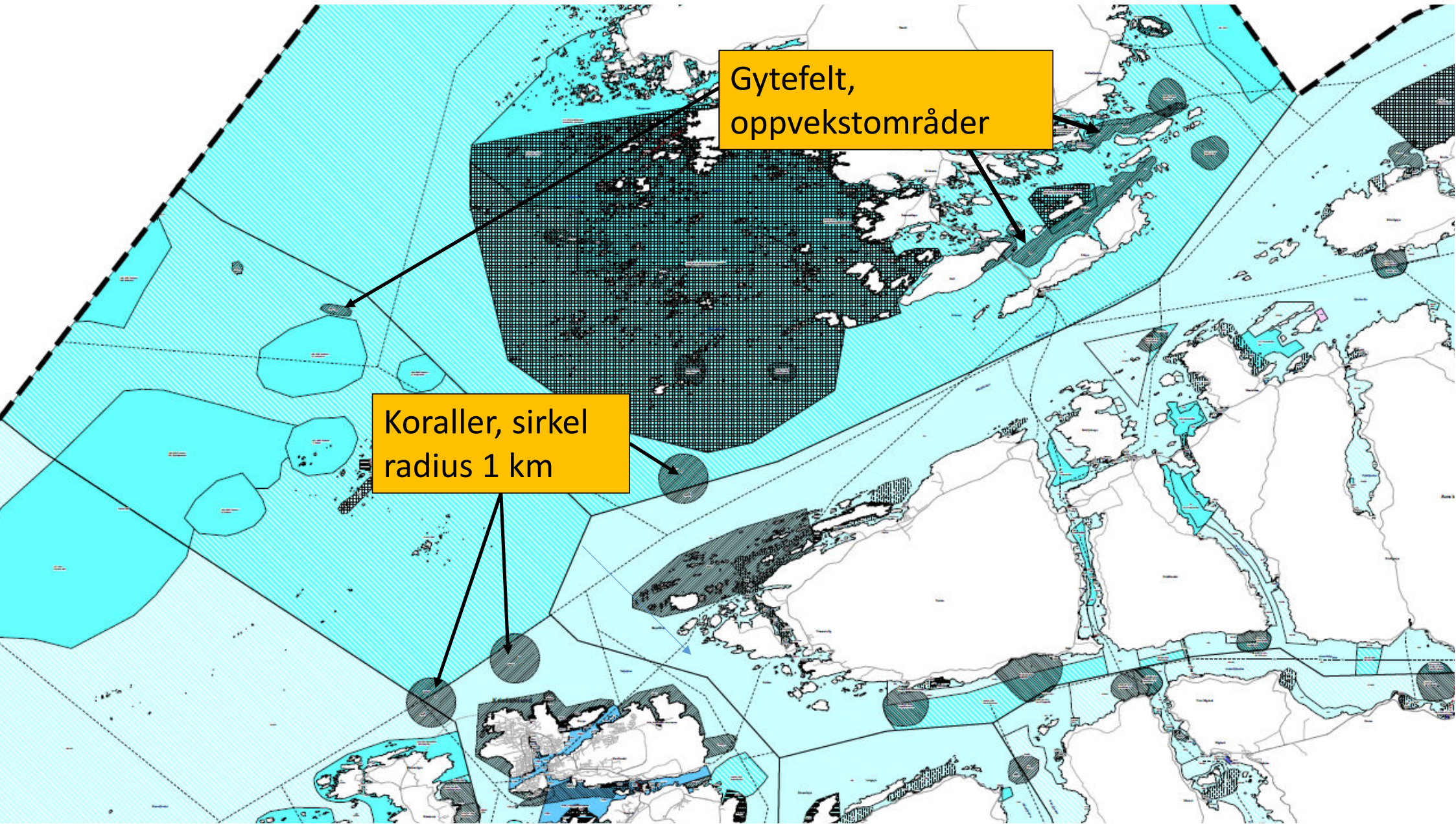
Gjelder VKA2, VKA3, VKA4, samt
eksisterende Krekvikbogen i Eide

Det tillates ingen nyetablering av oppdrett av laks, ørret og regnbueørret (anadrome arter)



VESENTLIGE ENDRINGER – AREAL

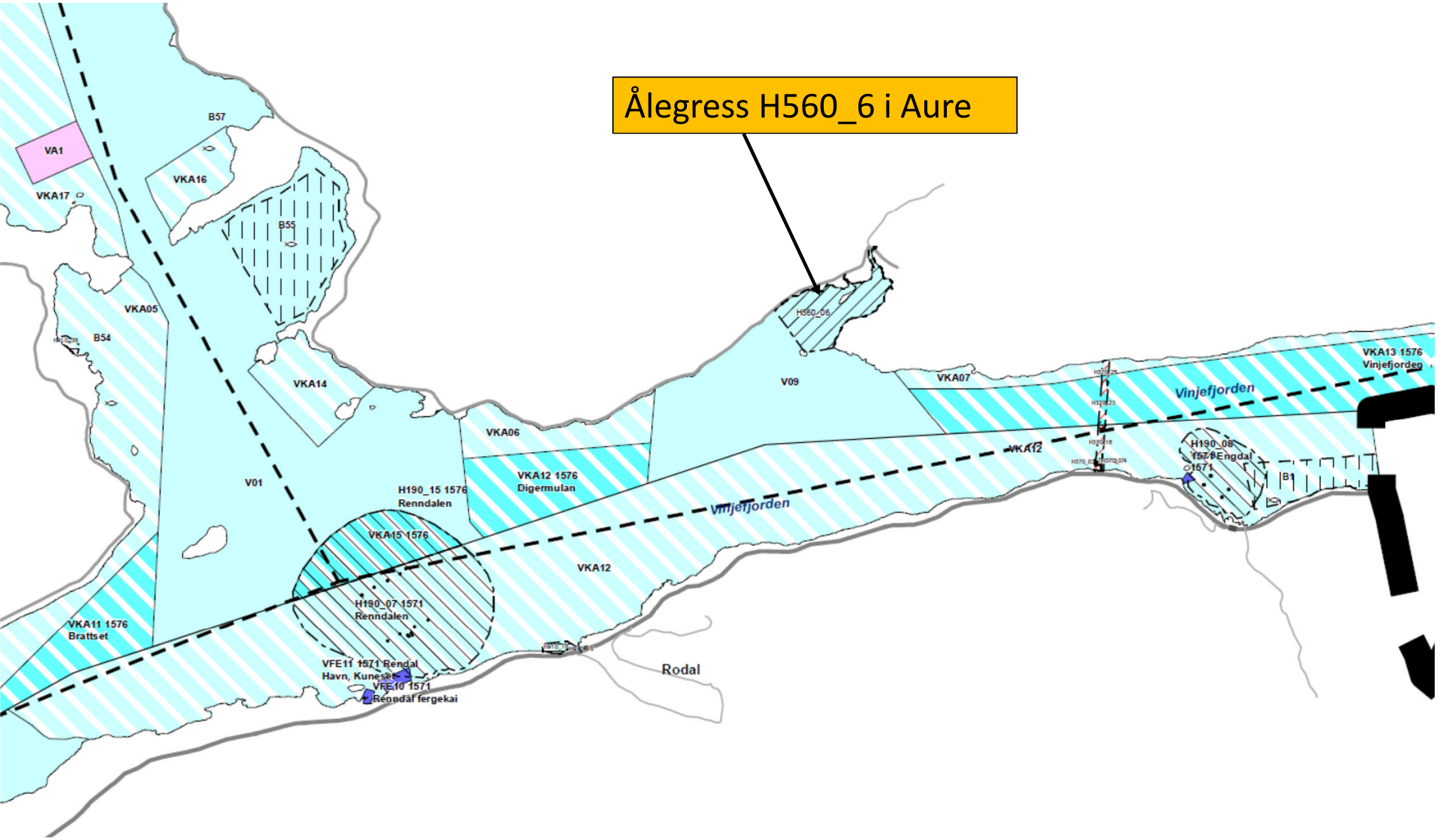
- Ytre farvann Kristiansund – Fra V til VKA
- Sone begrenset oppdrett (Tingvollfjorden og Halsafjorden + Eide)
- Naturverdier – avsatt i plankart (H560)
 - Gyte- og oppvekstområder for rødlistearter m.m.
Blålange og uer, Torsk, Ålegress og Koraller



Gytefelt,
oppvekstområder

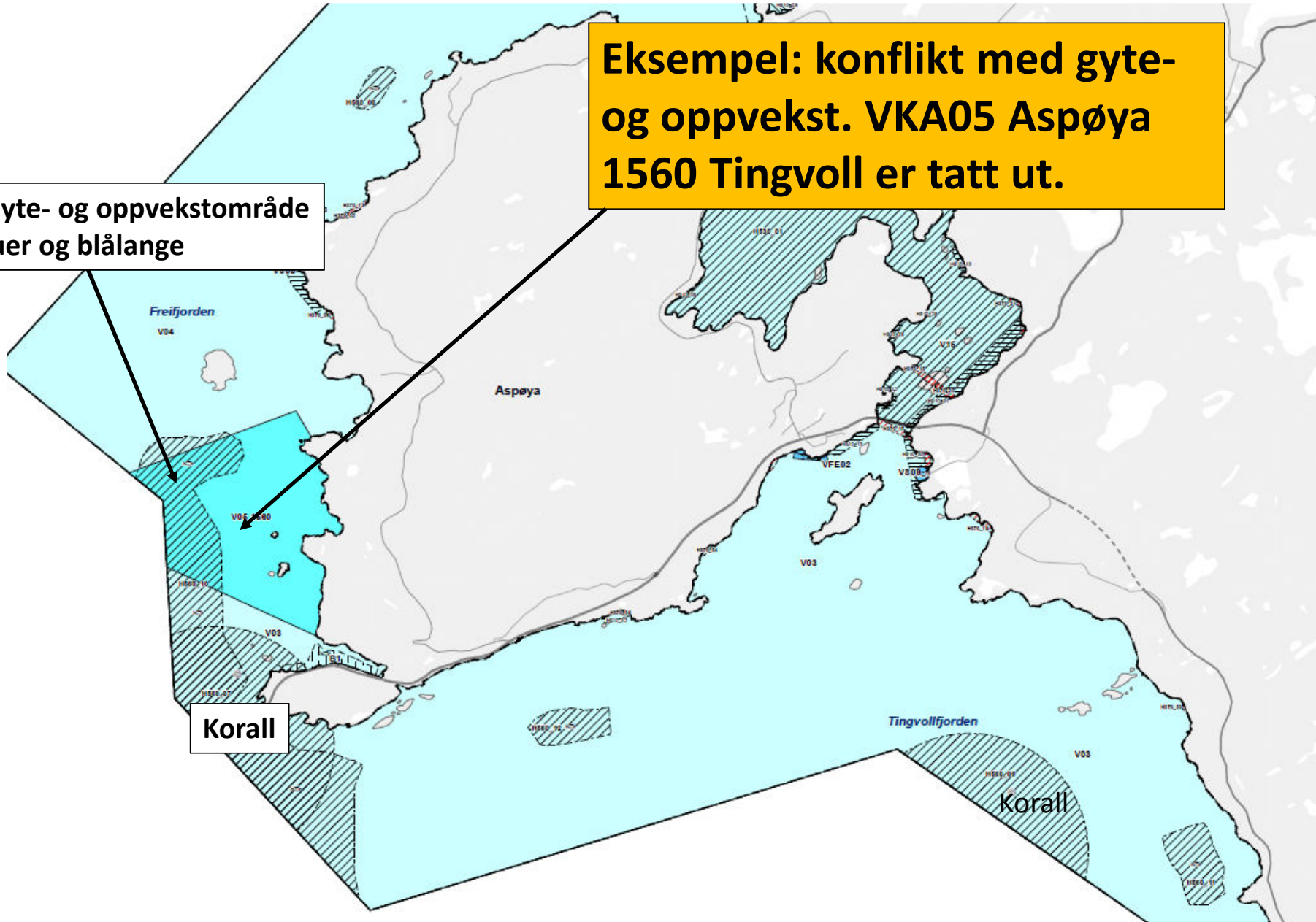
Koraller, sirkel
radius 1 km

Ålegress H560_6 i Aure



Eksempel: konflikt med gyte- og oppvekst. VKA05 Aspøya 1560 Tingvoll er tatt ut.

Gyte- og oppvekstområde uer og blålange

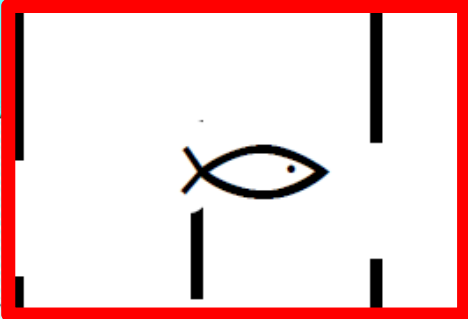
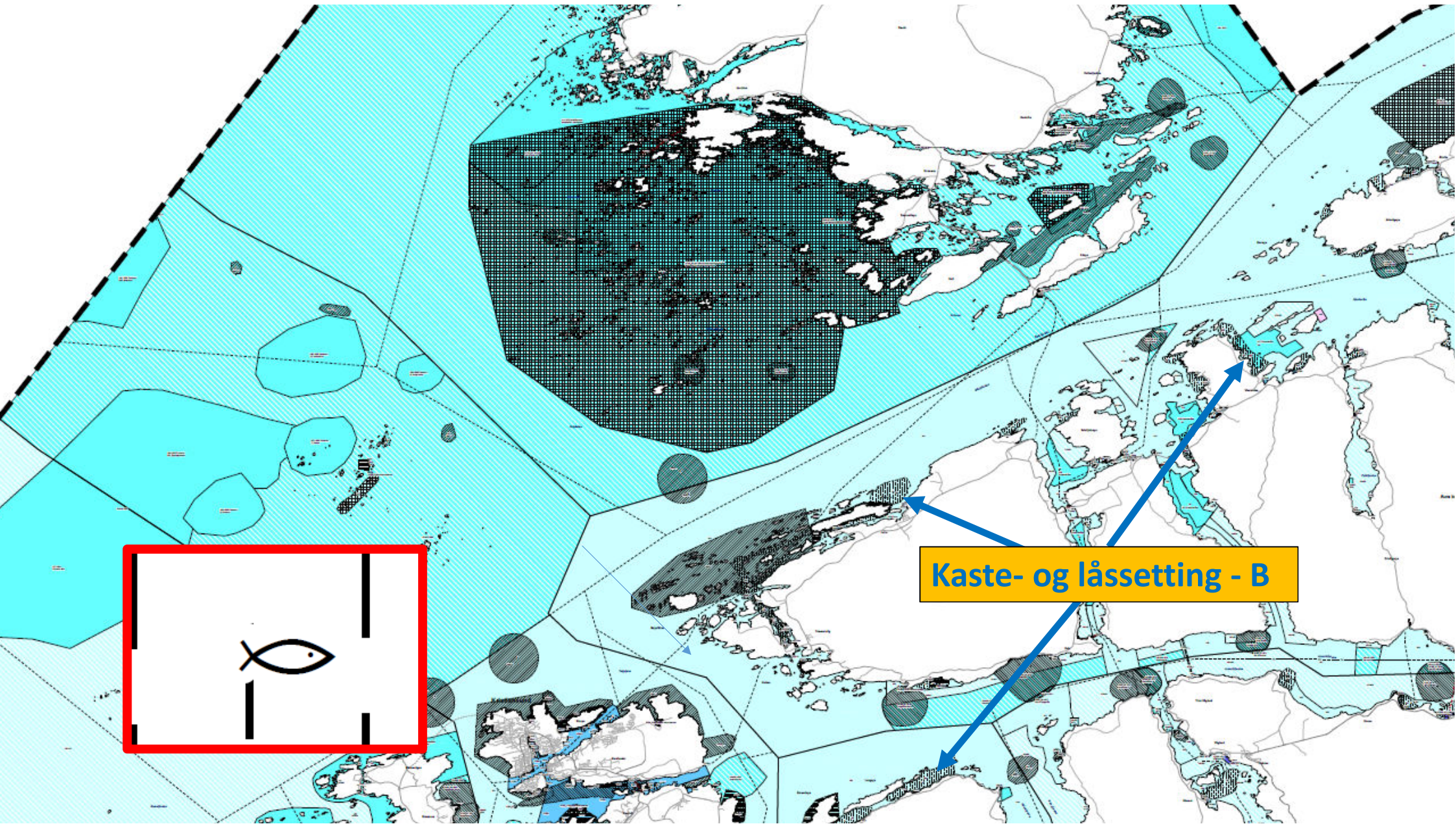


Korall

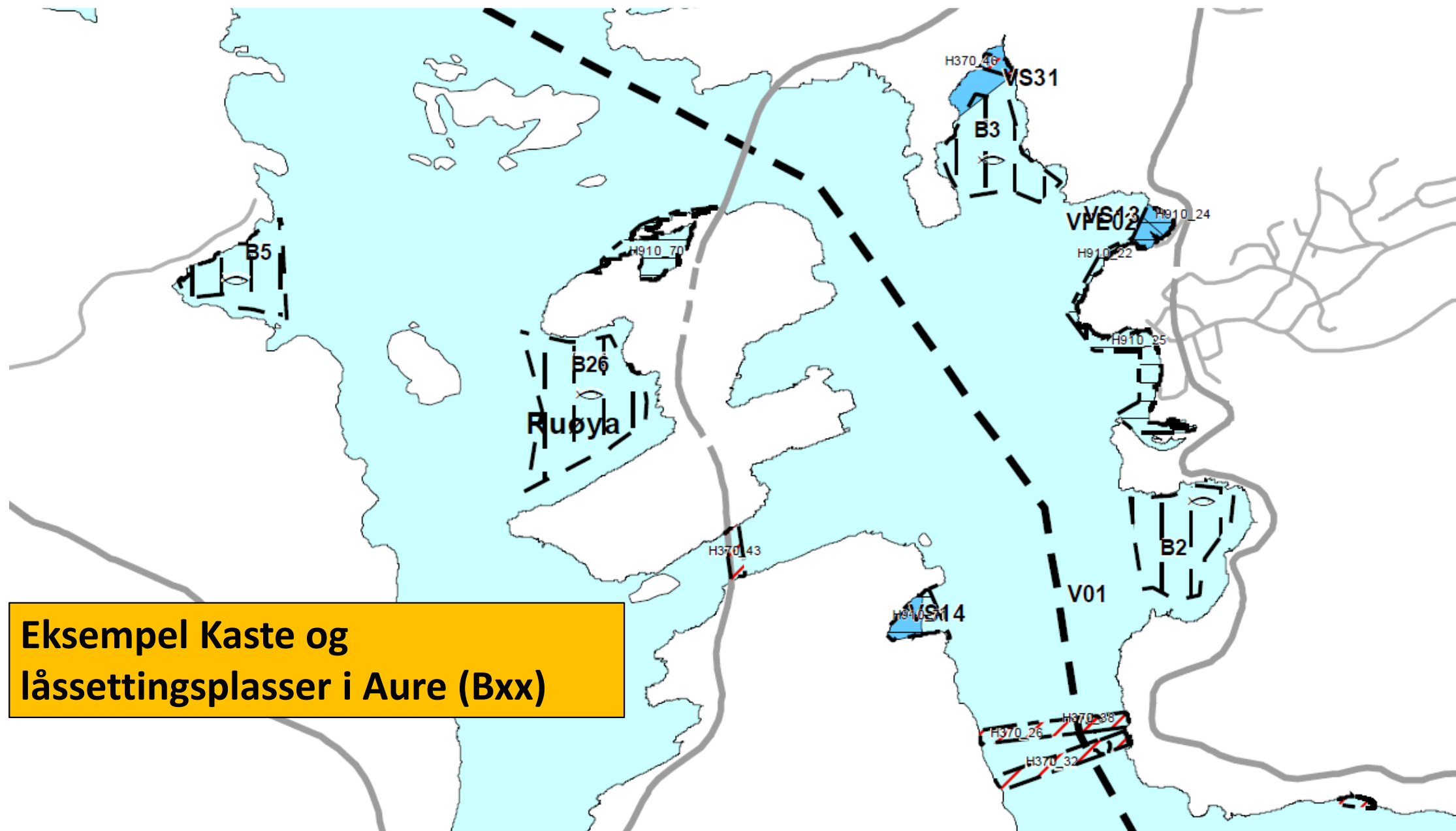
Korall

VESENTLIGE ENDRINGER – AREAL

- Ytre farvann Kristiansund – Fra V til VKA
- Sone begrenset oppdrett (Tingvollfjorden og Halsafjorden + Eide)
- Naturverdier – avsatt i plankart (H560)
 - Gyte- og oppvekstområder for rødlistearter m.m.
Blålange og uer, Torsk, Ålegress og Koraller
- Kaste og låssettingsplasser – bestemmelsessoner (B)



Kaste- og låssetting - B

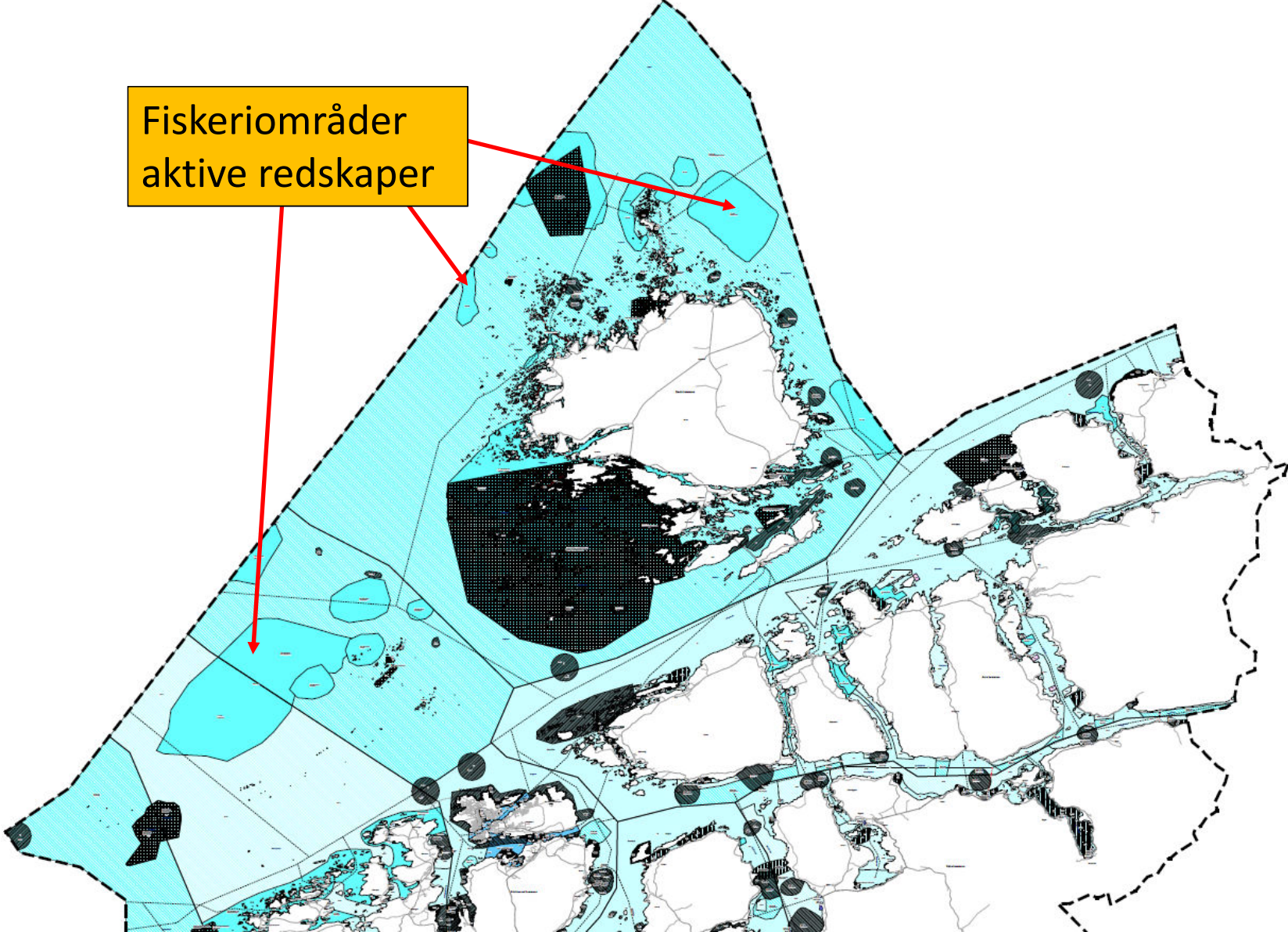


Eksempel Kaste og låssettingsplasser i Aure (Bxx)

VESENTLIGE ENDRINGER – AREAL

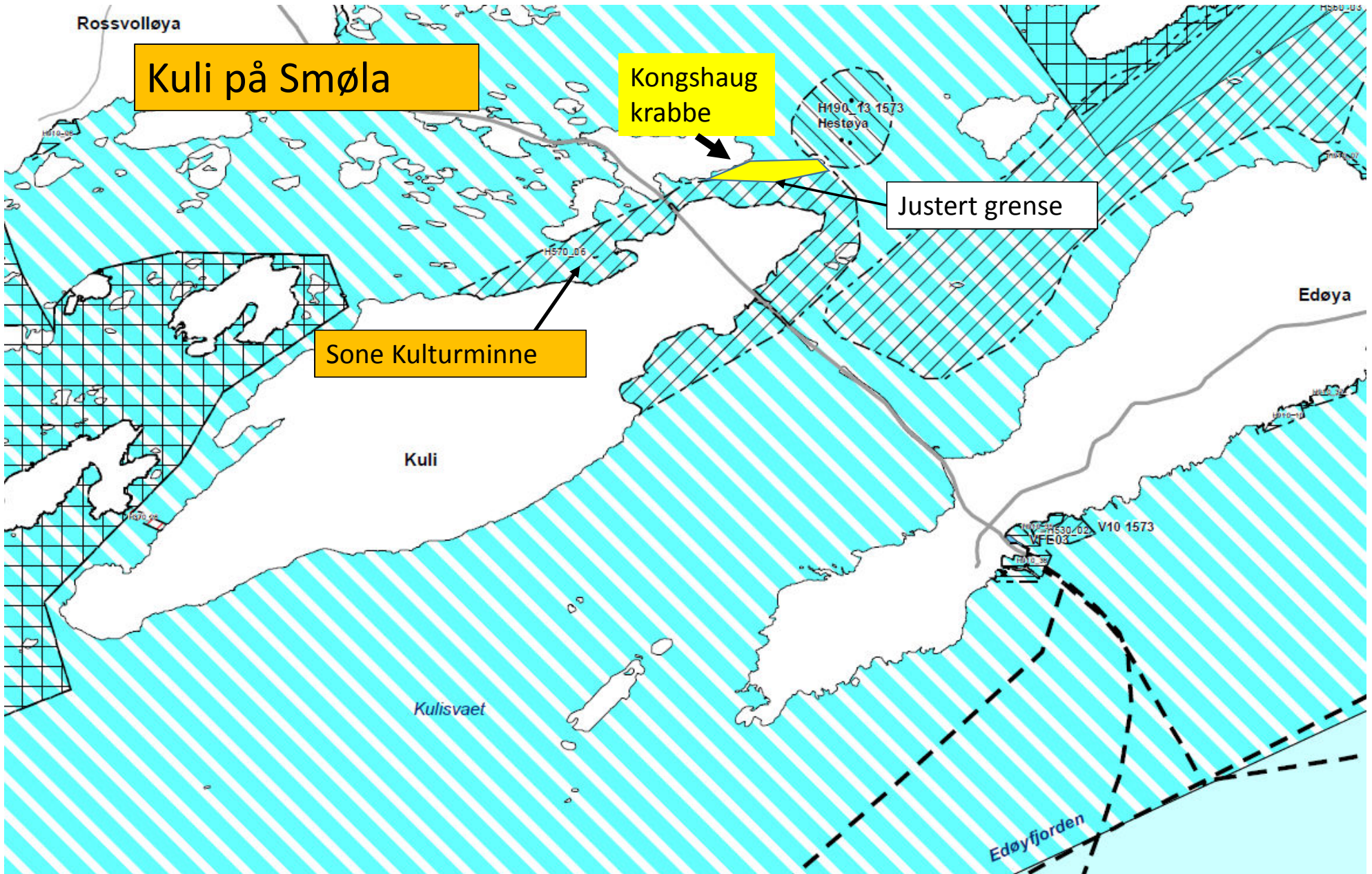
- Ytre farvann Kristiansund – Fra V til VKA
- Sone begrenset oppdrett (Tingvollfjorden og Halsafjorden + Eide)
- Naturverdier – avsatt i plankart (H560)
 - Gyte- og oppvekstområder for rødlistearter m.m.
Blålange og uer, Torsk, Ålegress og Koraller
- Kaste og låssettingsplasser – bestemmelsessoner (B)
- Fiskeriområder – aktive redskap – Ytre farvann

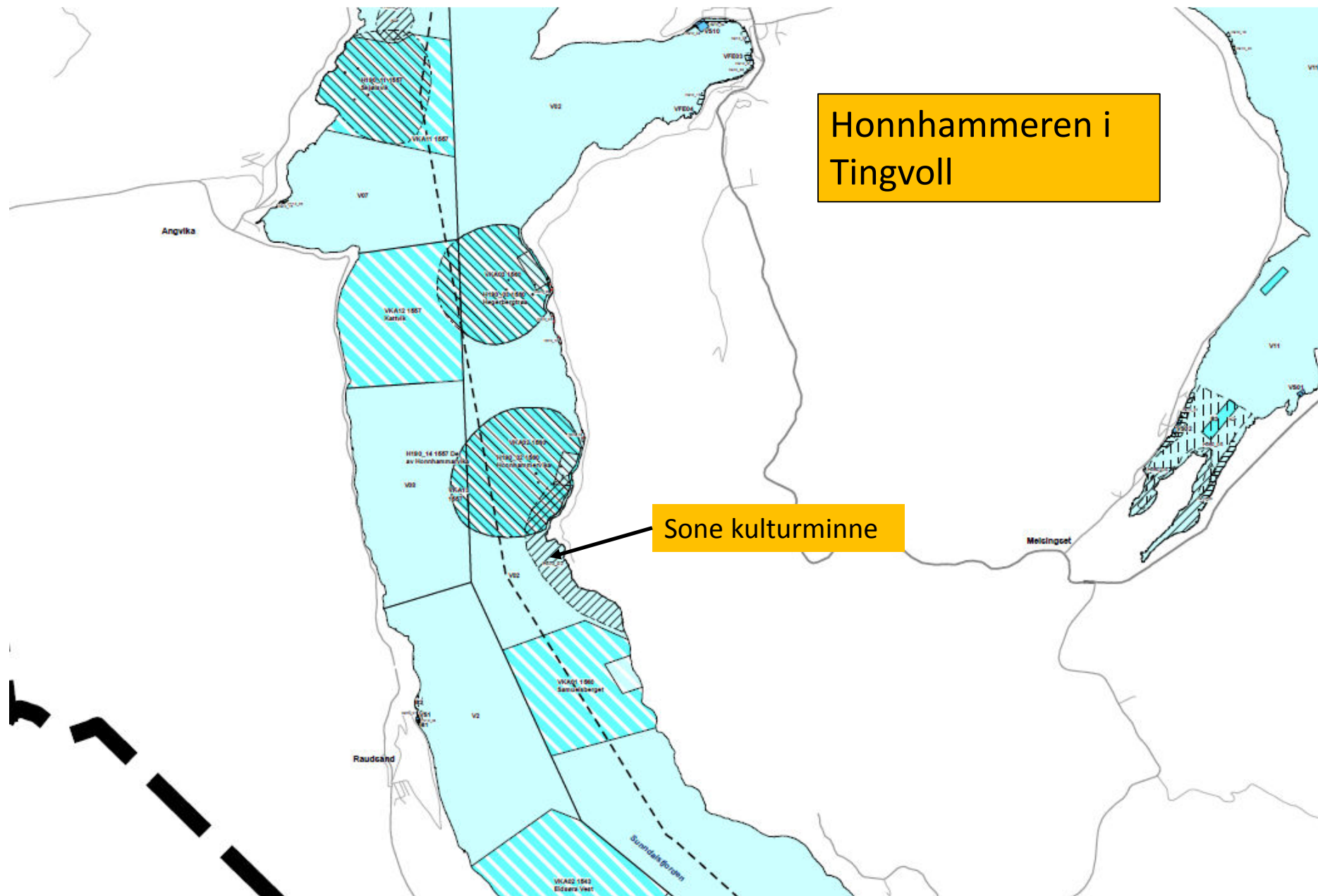
Fiskeriområder
aktive redskaper



VESENTLIGE ENDRINGER – AREAL

- Ytre farvann Kristiansund – Fra V til VKA
- Sone begrenset oppdrett (Tingvollfjorden og Halsafjorden + Eide)
- Naturverdier – avsatt i plankart (H560)
 - Gyte- og oppvekstområder for rødlistearter m.m.
Blålange og uer, Torsk, Ålegress og Koraller
- Kaste og låssettingsplasser – bestemmelsessoner (B)
- Fiskeriområder
- Kulturminner av nasjonal og viktig regional verdi (H570)

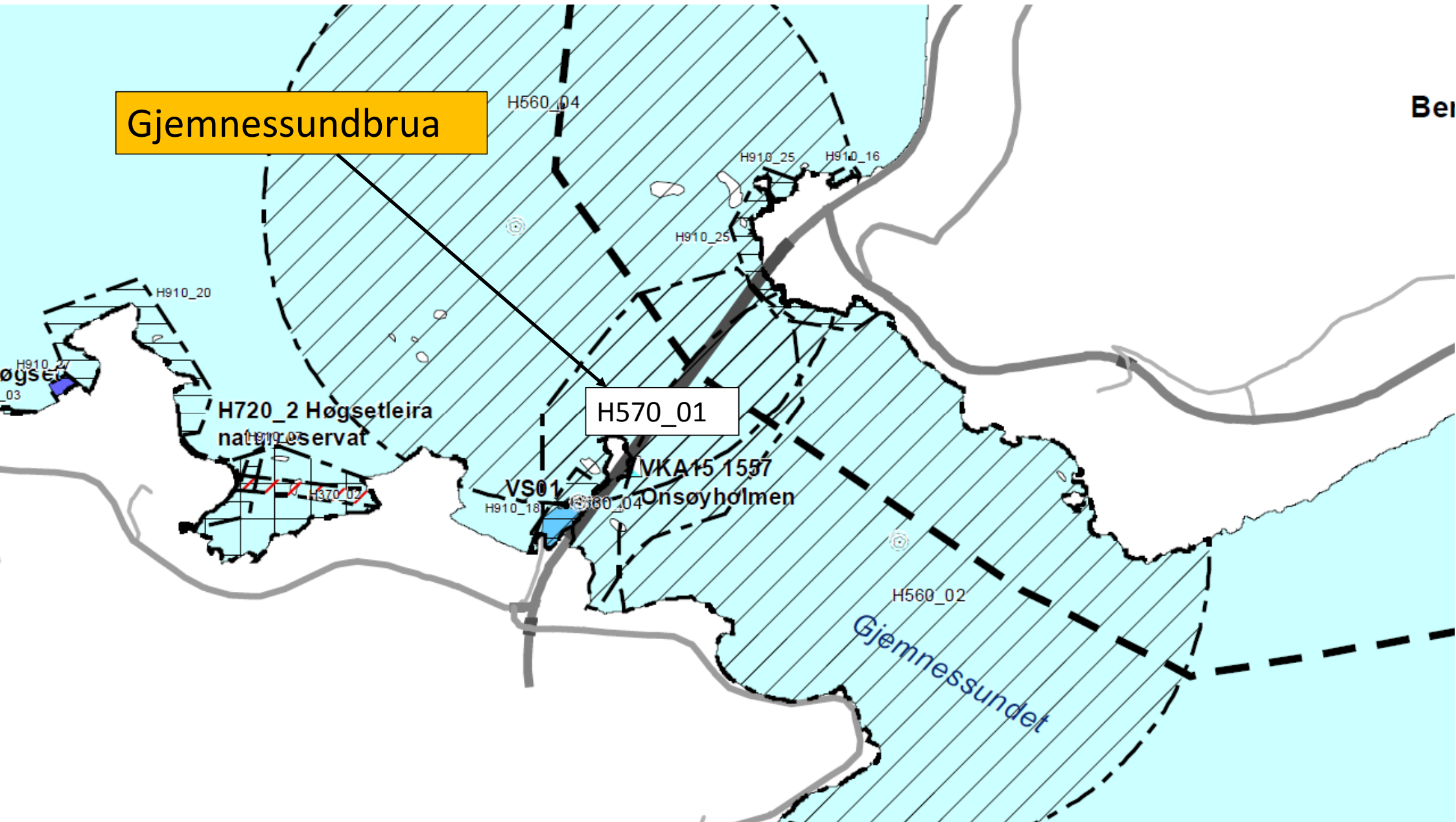




Honnhammeren i Tingvoll

Sone kulturminne

Gjemnessundbrua



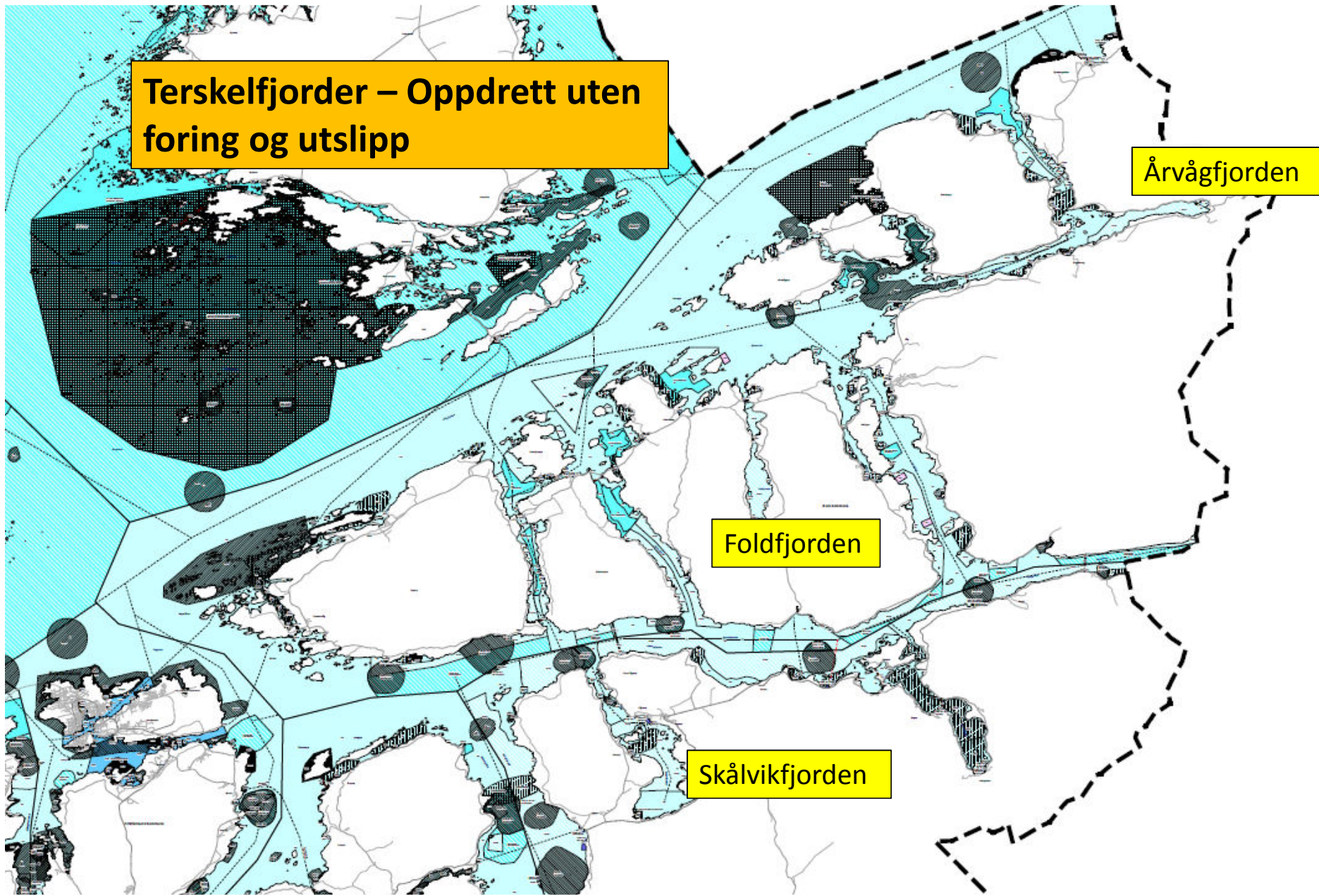
Ber

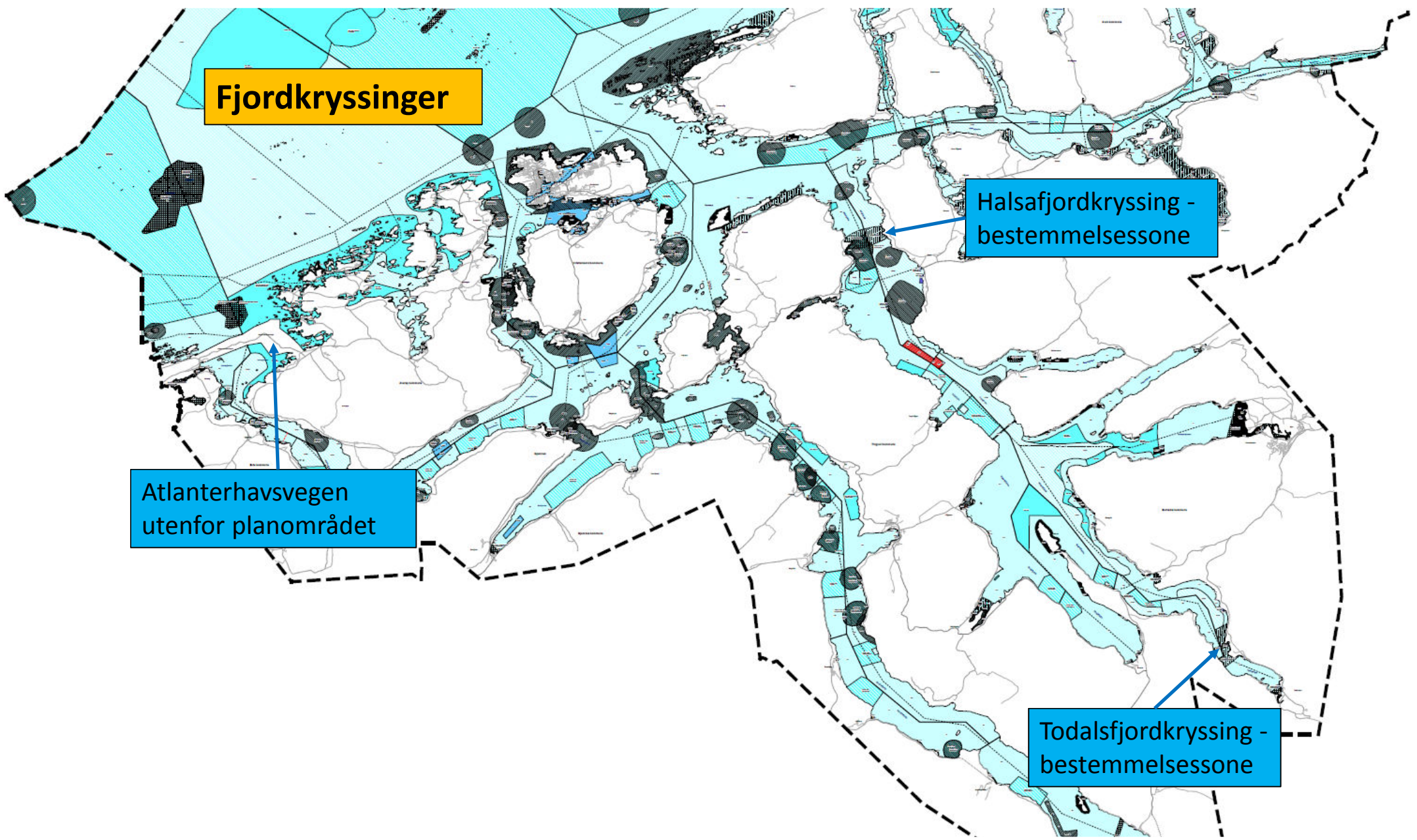
Terskelfjorder – Oppdrett uten foring og utslipp

Årvågfjorden

Foldfjorden

Skålvikfjorden





Fjordkryssinger

Halsafjordkryssing - bestemmelsessone

Atlanterhavsvegen utenfor planområdet






Totalsfjordkryssing - bestemmelsessone

TEGNFORKLARING









PBL2008 § 11 Kommuneplanens Arealdel

BRUK OG VERN AV SJØ OG VASSDRAG (PBL § 11-7, nr 6)



Arealer fra tidligere kommuneplaner

	VKA Kombinerte formål
	V Bruk og vern av sjø med tilhørende strandsone
	VFE Ferdsel, Havneområder, Ankringsområder ⚓
	VS Småbåthavn
	VA Akvakultur






HENSYNSONER (PBL § 11-8)

	H190 Sikringssoner (akvakultur)
	H210, H220 H240 Støysoner (Rød, gul, grønn)
	H310, H370, H390 Faresoner (Ras, Høyspent, Dumping)
	H530, H560, H570 Hensynssoner Natur, Friluftsliv, Kulturminner
	H560 Hensynssoner Gytefelt
	H560 Hensynssoner Korallforekomster
	H720, H730, H740 Båndleggingssoner Naturreservat, Kulturminnevern, Høyspent (regional)
	H910 Detaljeringssoner (reguleringsplaner)





BESTEMMELSESSONER

	Bestemmelser for kommuneplan gjelder
	Bestemmelser for kaste-/låssetningsplasser




Nye og endrede arealformål

	VKA Kombinerte formål
	V Bruk og vern av sjø med tilhørende strandsone
	VFE Ferdsel og havneområder
	VS Småbåthavn
	V Bruk og vern - Aktive fiskeredskaper


LINJESYMBOLER

	Plangrense
	Arealformål grense
	Hensynsone grense
	Bestemmelse grense

SAMFERDSEL

	Bru (Planlagt)
	Skipsled (Nåværende)
	Skipsled (Ny)

INFRASTRUKTUR

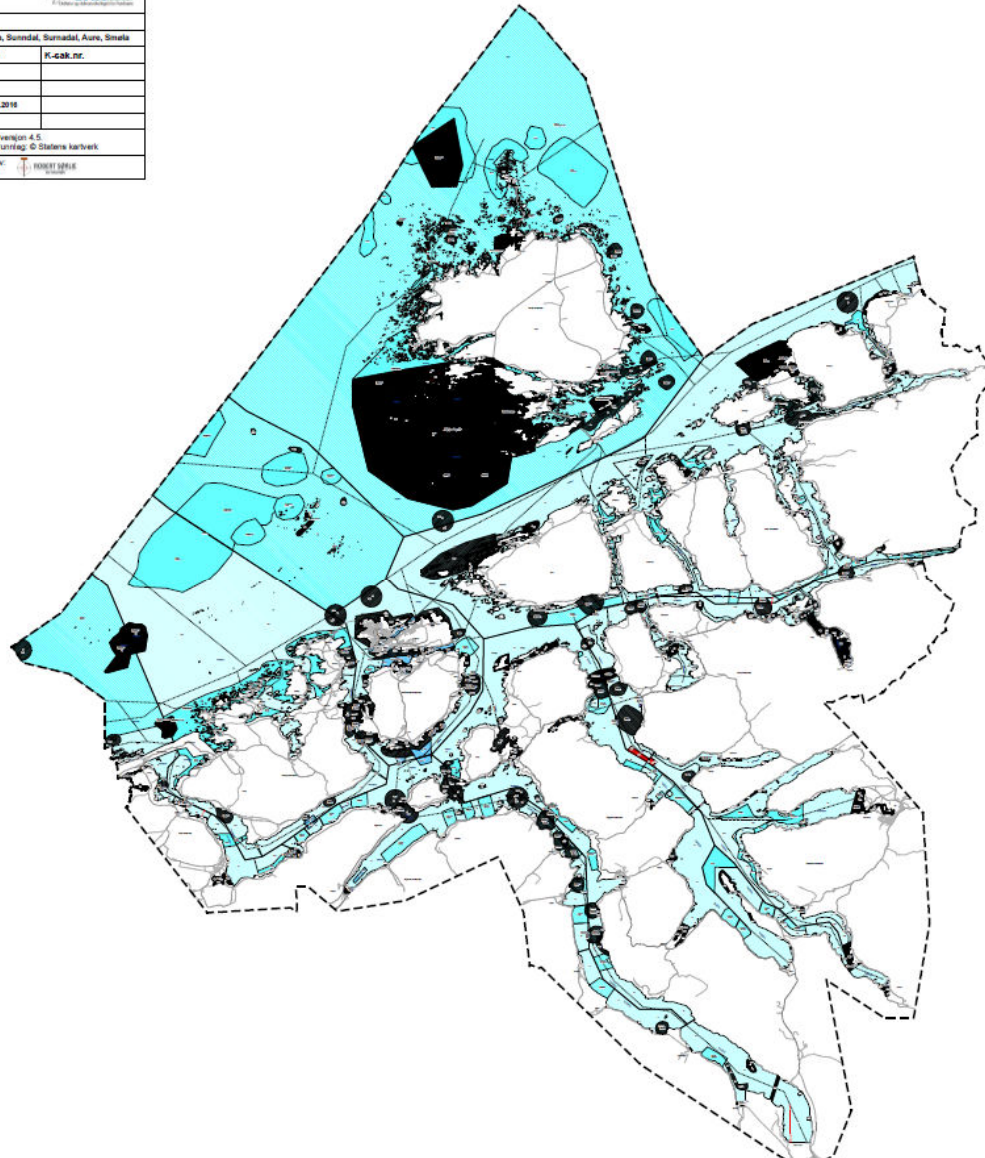
	Trase for vannforsyning (på bunnen)
---	-------------------------------------

ANNET

- Akvakulturanlegg (ytterpunkt)

SJØMRÅDEPLAN NORDMØRE		ORKOD	
Kommunnr.:	Plan-id:		
Eids, Aveny, Nesset, Qjennes, Kristiansand, Tingvoll, Håha, Sundet, Surnadal, Aurs, Smøla			
Saksbehandling etter plan og bygningsloven:	Dato	K-sak.nr.	
Melding om oppsett			
Vedtak for planprogram			
Utlegg til offentlig ettersyn	12.12.2016		
Sluttbehandling, vedtak plan			
Målestokk (A1):	1:200 000	SOSI versjon 4.6, Kartgrunnlag: © Statens kartverk	
Plankart produsert dato: 05.04.2017	Saksnummer:	Utløst av: KIRRETT 2016	

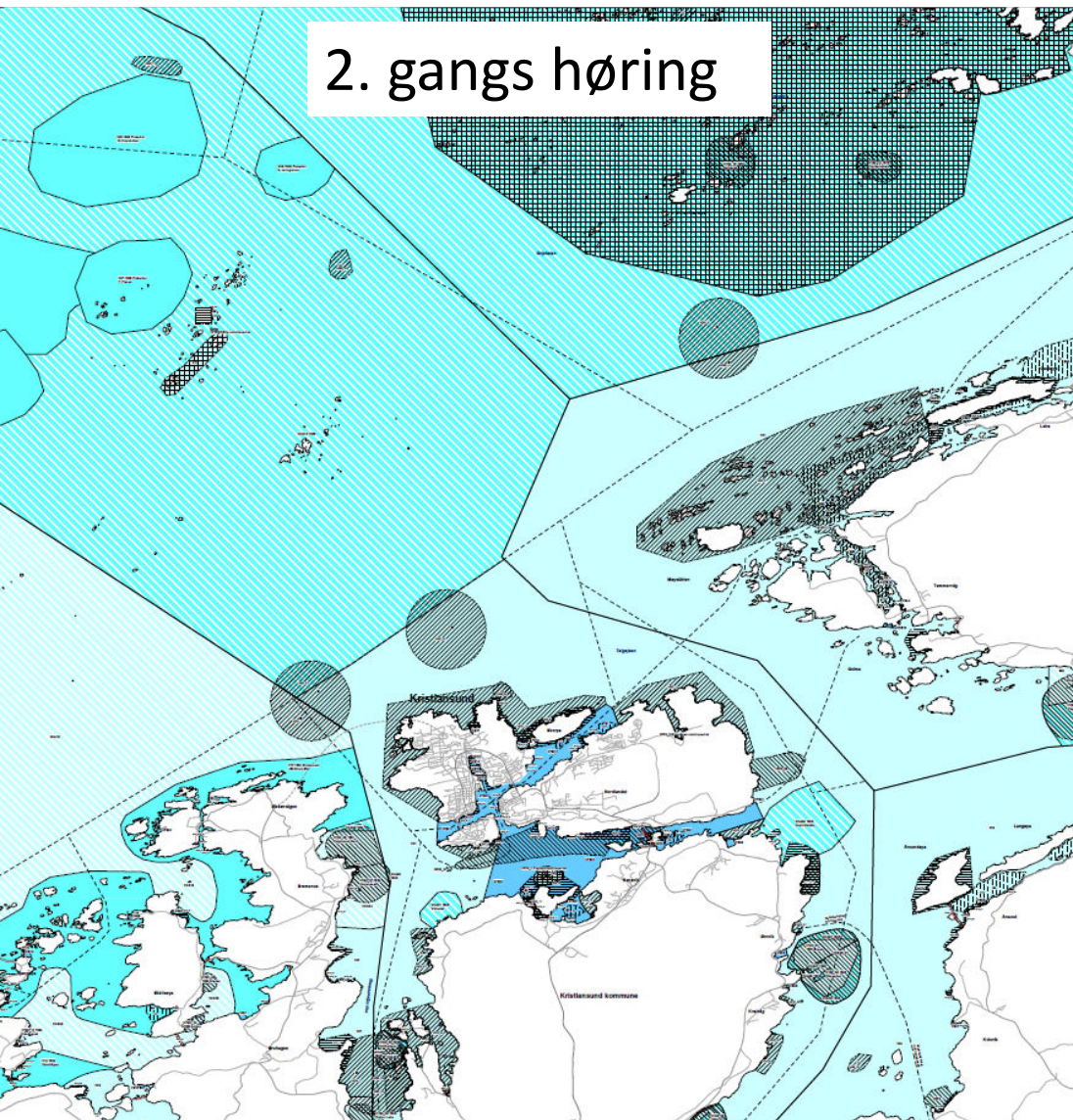
Plankartet for hele området.



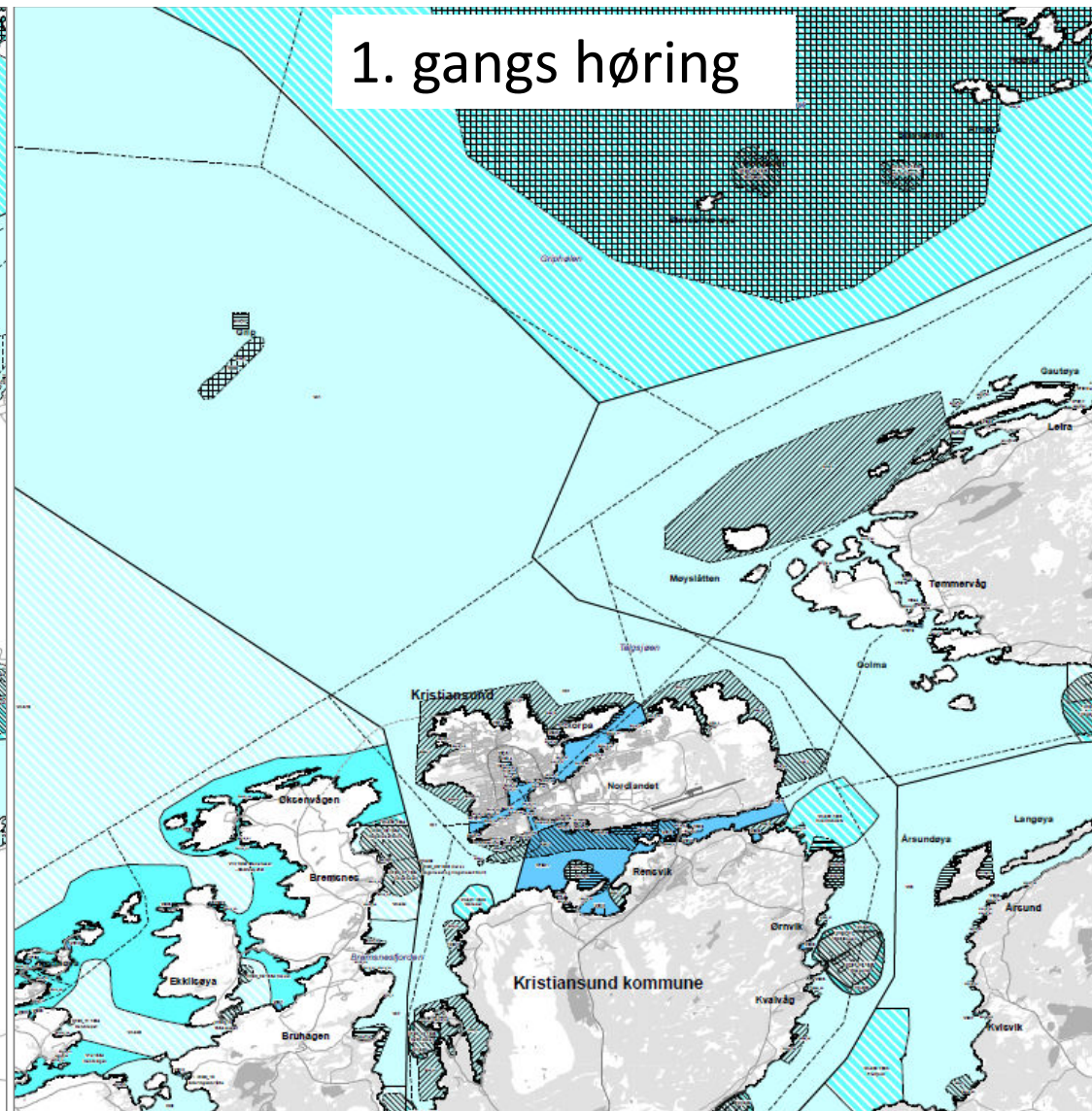
Hver kommune skal vedta et plankart for sin kommunen som blir juridisk bindende.

TEGNFORKLARING PBL2008 § 11 Kommunens Arealdel	
BRUK OG VEIEN AV SJØ OG VASSDRAG (PBL § 11-4, nr 4)	
<ul style="list-style-type: none"> USA Kystnære fond V Rukk og ven av sjø med Strandstedsbetone UPH Fiskele, Havnemåle, Andstigningsle, F US Strandstedsbetone US Strandstedsbetone 	<ul style="list-style-type: none"> VSA Kystnære fond V Rukk og ven av sjø med Strandstedsbetone UPH Fiskele og havnemåle US Strandstedsbetone V Rukk og ven - Andre fiskelebetone
HENVISNINGER (PBL § 11-6)	
<ul style="list-style-type: none"> H201 Kystnære (Sjønære) H202 H201 H202 H203 H204 H205 H206 H207 H208 H209 H210 H211 H212 H213 H214 H215 H216 H217 H218 H219 H220 H221 H222 H223 H224 H225 H226 H227 H228 H229 H230 H231 H232 H233 H234 H235 H236 H237 H238 H239 H240 H241 H242 H243 H244 H245 H246 H247 H248 H249 H250 H251 H252 H253 H254 H255 H256 H257 H258 H259 H260 H261 H262 H263 H264 H265 H266 H267 H268 H269 H270 H271 H272 H273 H274 H275 H276 H277 H278 H279 H280 H281 H282 H283 H284 H285 H286 H287 H288 H289 H290 H291 H292 H293 H294 H295 H296 H297 H298 H299 H300 H301 H302 H303 H304 H305 H306 H307 H308 H309 H310 H311 H312 H313 H314 H315 H316 H317 H318 H319 H320 H321 H322 H323 H324 H325 H326 H327 H328 H329 H330 H331 H332 H333 H334 H335 H336 H337 H338 H339 H340 H341 H342 H343 H344 H345 H346 H347 H348 H349 H350 H351 H352 H353 H354 H355 H356 H357 H358 H359 H360 H361 H362 H363 H364 H365 H366 H367 H368 H369 H370 H371 H372 H373 H374 H375 H376 H377 H378 H379 H380 H381 H382 H383 H384 H385 H386 H387 H388 H389 H390 H391 H392 H393 H394 H395 H396 H397 H398 H399 H400 H401 H402 H403 H404 H405 H406 H407 H408 H409 H410 H411 H412 H413 H414 H415 H416 H417 H418 H419 H420 H421 H422 H423 H424 H425 H426 H427 H428 H429 H430 H431 H432 H433 H434 H435 H436 H437 H438 H439 H440 H441 H442 H443 H444 H445 H446 H447 H448 H449 H450 H451 H452 H453 H454 H455 H456 H457 H458 H459 H460 H461 H462 H463 H464 H465 H466 H467 H468 H469 H470 H471 H472 H473 H474 H475 H476 H477 H478 H479 H480 H481 H482 H483 H484 H485 H486 H487 H488 H489 H490 H491 H492 H493 H494 H495 H496 H497 H498 H499 H500 H501 H502 H503 H504 H505 H506 H507 H508 H509 H510 H511 H512 H513 H514 H515 H516 H517 H518 H519 H520 H521 H522 H523 H524 H525 H526 H527 H528 H529 H530 H531 H532 H533 H534 H535 H536 H537 H538 H539 H540 H541 H542 H543 H544 H545 H546 H547 H548 H549 H550 H551 H552 H553 H554 H555 H556 H557 H558 H559 H560 H561 H562 H563 H564 H565 H566 H567 H568 H569 H570 H571 H572 H573 H574 H575 H576 H577 H578 H579 H580 H581 H582 H583 H584 H585 H586 H587 H588 H589 H590 H591 H592 H593 H594 H595 H596 H597 H598 H599 H600 H601 H602 H603 H604 H605 H606 H607 H608 H609 H610 H611 H612 H613 H614 H615 H616 H617 H618 H619 H620 H621 H622 H623 H624 H625 H626 H627 H628 H629 H630 H631 H632 H633 H634 H635 H636 H637 H638 H639 H640 H641 H642 H643 H644 H645 H646 H647 H648 H649 H650 H651 H652 H653 H654 H655 H656 H657 H658 H659 H660 H661 H662 H663 H664 H665 H666 H667 H668 H669 H670 H671 H672 H673 H674 H675 H676 H677 H678 H679 H680 H681 H682 H683 H684 H685 H686 H687 H688 H689 H690 H691 H692 H693 H694 H695 H696 H697 H698 H699 H700 H701 H702 H703 H704 H705 H706 H707 H708 H709 H710 H711 H712 H713 H714 H715 H716 H717 H718 H719 H720 H721 H722 H723 H724 H725 H726 H727 H728 H729 H730 H731 H732 H733 H734 H735 H736 H737 H738 H739 H740 H741 H742 H743 H744 H745 H746 H747 H748 H749 H750 H751 H752 H753 H754 H755 H756 H757 H758 H759 H760 H761 H762 H763 H764 H765 H766 H767 H768 H769 H770 H771 H772 H773 H774 H775 H776 H777 H778 H779 H780 H781 H782 H783 H784 H785 H786 H787 H788 H789 H790 H791 H792 H793 H794 H795 H796 H797 H798 H799 H800 H801 H802 H803 H804 H805 H806 H807 H808 H809 H810 H811 H812 H813 H814 H815 H816 H817 H818 H819 H820 H821 H822 H823 H824 H825 H826 H827 H828 H829 H830 H831 H832 H833 H834 H835 H836 H837 H838 H839 H840 H841 H842 H843 H844 H845 H846 H847 H848 H849 H850 H851 H852 H853 H854 H855 H856 H857 H858 H859 H860 H861 H862 H863 H864 H865 H866 H867 H868 H869 H870 H871 H872 H873 H874 H875 H876 H877 H878 H879 H880 H881 H882 H883 H884 H885 H886 H887 H888 H889 H890 H891 H892 H893 H894 H895 H896 H897 H898 H899 H900 H901 H902 H903 H904 H905 H906 H907 H908 H909 H910 H911 H912 H913 H914 H915 H916 H917 H918 H919 H920 H921 H922 H923 H924 H925 H926 H927 H928 H929 H930 H931 H932 H933 H934 H935 H936 H937 H938 H939 H940 H941 H942 H943 H944 H945 H946 H947 H948 H949 H950 H951 H952 H953 H954 H955 H956 H957 H958 H959 H960 H961 H962 H963 H964 H965 H966 H967 H968 H969 H970 H971 H972 H973 H974 H975 H976 H977 H978 H979 H980 H981 H982 H983 H984 H985 H986 H987 H988 H989 H990 H991 H992 H993 H994 H995 H996 H997 H998 H999 H1000 	<ul style="list-style-type: none"> Planlegging Strandstedsbetone Havnemåle Strandstedsbetone Strandstedsbetone
LINEFSYMBOLER	
<ul style="list-style-type: none"> H201 Kystnære (Sjønære) H202 H201 H202 H203 H204 H205 H206 H207 H208 H209 H210 H211 H212 H213 H214 H215 H216 H217 H218 H219 H220 H221 H222 H223 H224 H225 H226 H227 H228 H229 H230 H231 H232 H233 H234 H235 H236 H237 H238 H239 H240 H241 H242 H243 H244 H245 H246 H247 H248 H249 H250 H251 H252 H253 H254 H255 H256 H257 H258 H259 H260 H261 H262 H263 H264 H265 H266 H267 H268 H269 H270 H271 H272 H273 H274 H275 H276 H277 H278 H279 H280 H281 H282 H283 H284 H285 H286 H287 H288 H289 H290 H291 H292 H293 H294 H295 H296 H297 H298 H299 H300 H301 H302 H303 H304 H305 H306 H307 H308 H309 H310 H311 H312 H313 H314 H315 H316 H317 H318 H319 H320 H321 H322 H323 H324 H325 H326 H327 H328 H329 H330 H331 H332 H333 H334 H335 H336 H337 H338 H339 H340 H341 H342 H343 H344 H345 H346 H347 H348 H349 H350 H351 H352 H353 H354 H355 H356 H357 H358 H359 H360 H361 H362 H363 H364 H365 H366 H367 H368 H369 H370 H371 H372 H373 H374 H375 H376 H377 H378 H379 H380 H381 H382 H383 H384 H385 H386 H387 H388 H389 H390 H391 H392 H393 H394 H395 H396 H397 H398 H399 H400 H401 H402 H403 H404 H405 H406 H407 H408 H409 H410 H411 H412 H413 H414 H415 H416 H417 H418 H419 H420 H421 H422 H423 H424 H425 H426 H427 H428 H429 H430 H431 H432 H433 H434 H435 H436 H437 H438 H439 H440 H441 H442 H443 H444 H445 H446 H447 H448 H449 H450 H451 H452 H453 H454 H455 H456 H457 H458 H459 H460 H461 H462 H463 H464 H465 H466 H467 H468 H469 H470 H471 H472 H473 H474 H475 H476 H477 H478 H479 H480 H481 H482 H483 H484 H485 H486 H487 H488 H489 H490 H491 H492 H493 H494 H495 H496 H497 H498 H499 H500 H501 H502 H503 H504 H505 H506 H507 H508 H509 H510 H511 H512 H513 H514 H515 H516 H517 H518 H519 H520 H521 H522 H523 H524 H525 H526 H527 H528 H529 H530 H531 H532 H533 H534 H535 H536 H537 H538 H539 H540 H541 H542 H543 H544 H545 H546 H547 H548 H549 H550 H551 H552 H553 H554 H555 H556 H557 H558 H559 H560 H561 H562 H563 H564 H565 H566 H567 H568 H569 H570 H571 H572 H573 H574 H575 H576 H577 H578 H579 H580 H581 H582 H583 H584 H585 H586 H587 H588 H589 H590 H591 H592 H593 H594 H595 H596 H597 H598 H599 H600 H601 H602 H603 H604 H605 H606 H607 H608 H609 H610 H611 H612 H613 H614 H615 H616 H617 H618 H619 H620 H621 H622 H623 H624 H625 H626 H627 H628 H629 H630 H631 H632 H633 H634 H635 H636 H637 H638 H639 H640 H641 H642 H643 H644 H645 H646 H647 H648 H649 H650 H651 H652 H653 H654 H655 H656 H657 H658 H659 H660 H661 H662 H663 H664 H665 H666 H667 H668 H669 H670 H671 H672 H673 H674 H675 H676 H677 H678 H679 H680 H681 H682 H683 H684 H685 H686 H687 H688 H689 H690 H691 H692 H693 H694 H695 H696 H697 H698 H699 H700 H701 H702 H703 H704 H705 H706 H707 H708 H709 H710 H711 H712 H713 H714 H715 H716 H717 H718 H719 H720 H721 H722 H723 H724 H725 H726 H727 H728 H729 H730 H731 H732 H733 H734 H735 H736 H737 H738 H739 H740 H741 H742 H743 H744 H745 H746 H747 H748 H749 H750 H751 H752 H753 H754 H755 H756 H757 H758 H759 H760 H761 H762 H763 H764 H765 H766 H767 H768 H769 H770 H771 H772 H773 H774 H775 H776 H777 H778 H779 H780 H781 H782 H783 H784 H785 H786 H787 H788 H789 H790 H791 H792 H793 H794 H795 H796 H797 H798 H799 H800 H801 H802 H803 H804 H805 H806 H807 H808 H809 H810 H811 H812 H813 H814 H815 H816 H817 H818 H819 H820 H821 H822 H823 H824 H825 H826 H827 H828 H829 H830 H831 H832 H833 H834 H835 H836 H837 H838 H839 H840 H841 H842 H843 H844 H845 H846 H847 H848 H849 H850 H851 H852 H853 H854 H855 H856 H857 H858 H859 H860 H861 H862 H863 H864 H865 H866 H867 H868 H869 H870 H871 H872 H873 H874 H875 H876 H877 H878 H879 H880 H881 H882 H883 H884 H885 H886 H887 H888 H889 H890 H891 H892 H893 H894 H895 H896 H897 H898 H899 H900 H901 H902 H903 H904 H905 H906 H907 H908 H909 H910 H911 H912 H913 H914 H915 H916 H917 H918 H919 H920 H921 H922 H923 H924 H925 H926 H927 H928 H929 H930 H931 H932 H933 H934 H935 H936 H937 H938 H939 H940 H941 H942 H943 H944 H945 H946 H947 H948 H949 H950 H951 H952 H953 H954 H955 H956 H957 H958 H959 H960 H961 H962 H963 H964 H965 H966 H967 H968 H969 H970 H971 H972 H973 H974 H975 H976 H977 H978 H979 H980 H981 H982 H983 H984 H985 H986 H987 H988 H989 H990 H991 H992 H993 H994 H995 H996 H997 H998 H999 H1000 	<ul style="list-style-type: none"> Planlegging Strandstedsbetone Havnemåle Strandstedsbetone Strandstedsbetone
ANNET	
<ul style="list-style-type: none"> Beholdninger for kommunale planer Beholdninger for lokale (Bæring)planer 	<ul style="list-style-type: none"> Beholdninger (planer)

2. gangs høring

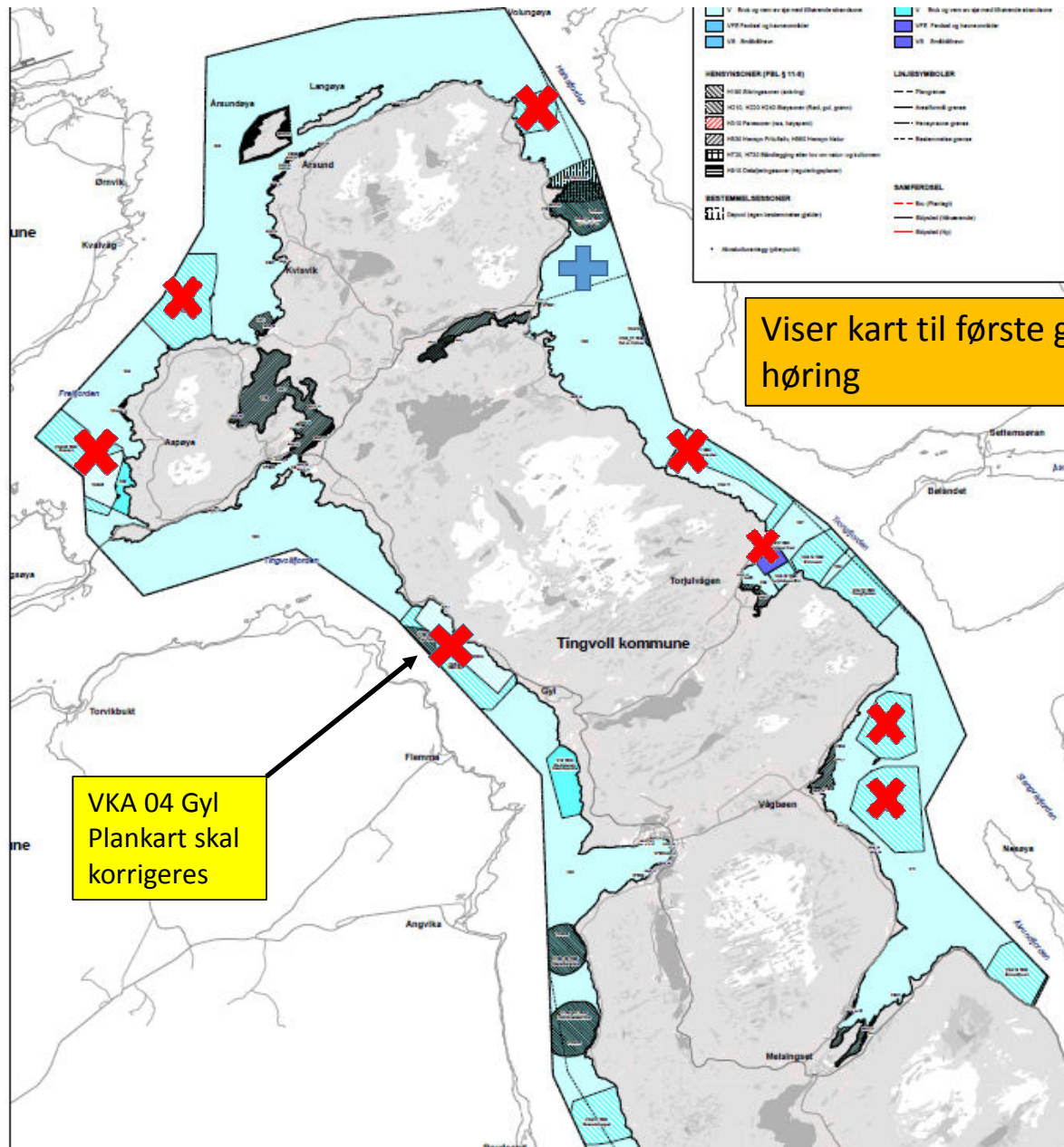


1. gangs høring



ENDRINGER LOKALITETER I TINGVOLL

- VKA4, VKA5, VKA6, VKA7 og VKA8 **tas ut** av plana - naturverdier
- VKA16 og VKA17 **tas ut** av plana – lokale protester
- VKA13 **flyttes** lengre utover i Torjulvågen – lokale protester
- VFE12 oppankring i Torjulvågen **tas ut** av plana – lokale protester
- VKA10 Sandvikholmen (utvidelse) **tas inn** i plan med rekkefølgebestemmelse etter innsigelse fra fylkeskommunen



Viser kart til første gangs høring

VKA 04 Gyl
Plankart skal korrigeres

ENDRINGER I AURE

- Ny lokalitet – SalMar Farming AS
 - Ny/utvidet oppdrettslokalitet Berrøya/Gjerde 280417 og ny oppdrettslokalitet Indre- og Ytre Fiskholmen

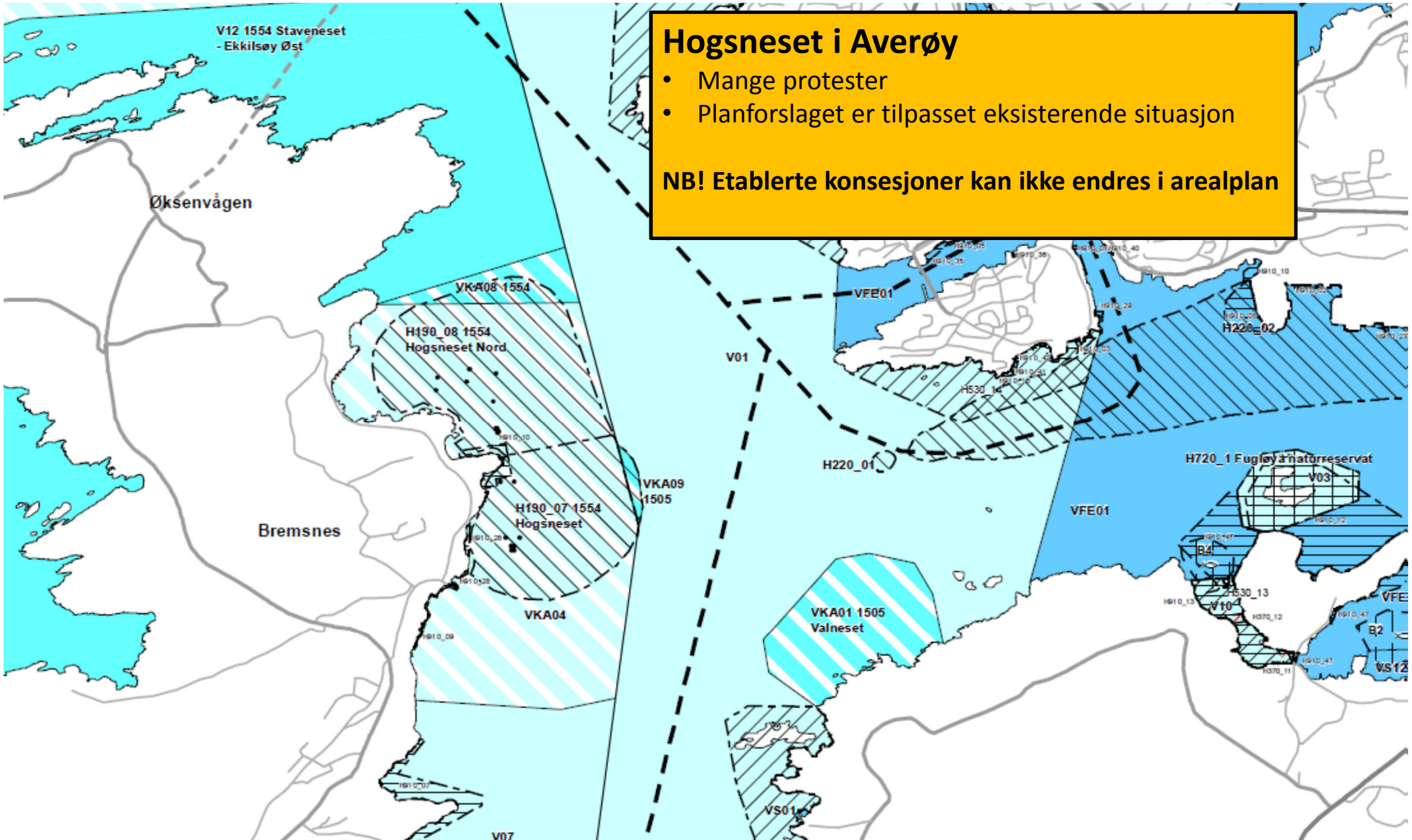
Forslag fra SalMar Farming i AURE

The map shows the AURE region in Norway, with various fish farming zones. The zones are color-coded and patterned: light blue with diagonal lines, dark blue with a grid pattern, and yellow. A central area is highlighted in yellow and labeled 'UTVIDELSE 1576 Gjerde'. To the left, a larger area is labeled 'NY Indre og Ytre Fiskholmen'. The map also shows the coastline, islands, and the label 'Aure kommune' in the lower right.

NY
Indre og Ytre
Fiskholmen

UTVIDELSE
1576 Gjerde

Aure kommune



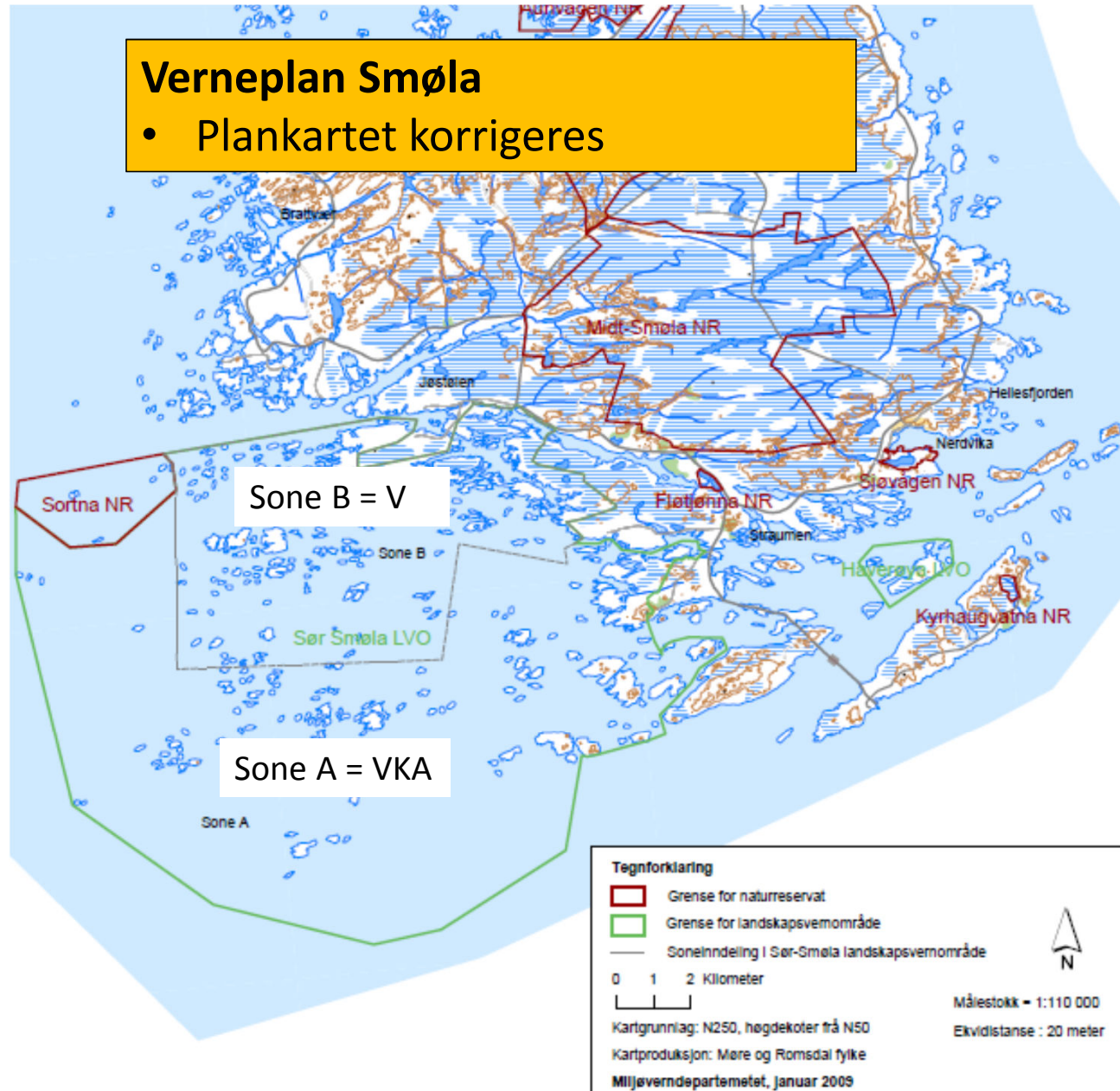
Hogsneset i Averøy

- Mange protester
- Planforslaget er tilpasset eksisterende situasjon

NB! Etablerte konsesjoner kan ikke endres i arealplan

Verneplan Smøla

- Plankartet korrigeres

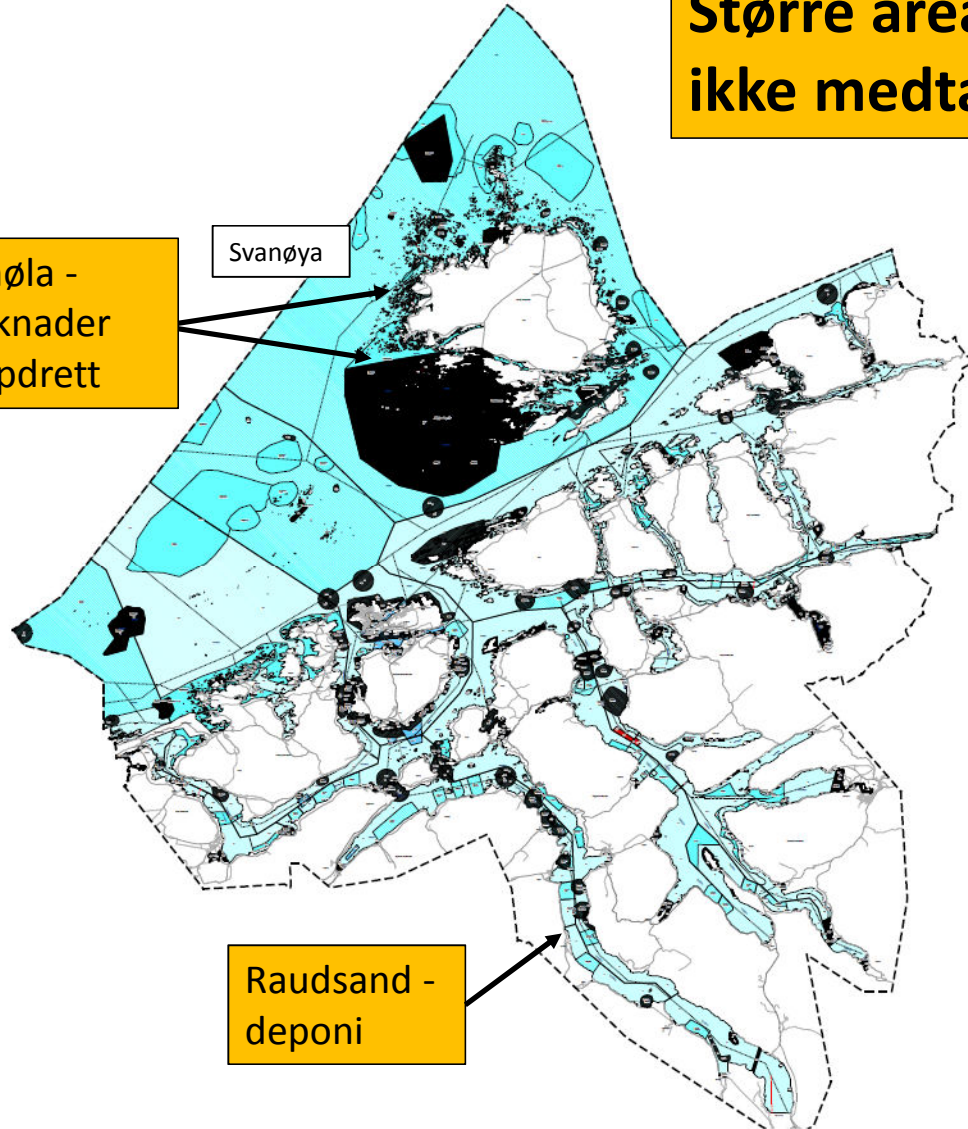


Større arealsaker ikke medtatt i plana



Smøla - Søknader oppdrett

Svanøya



Andre ?

Tabeller med Hensynssoner og Bestemmelsessoner er vedlegg til plana

Eksempel Hensynssoner på Averøya

OBJECTID *	OBJTYPE	HENSYNSONENAVN	BESKRIVELSE	KOMM	INFORMASJON	PROSESS_HISTORIE	AREAL KVM
12	Kp Sikringszone	H190_01	Kornstad	1554	<Null>	<Null>	1409240
14	Kp Sikringszone	H190_02	Ørjavik	1554	<Null>	<Null>	20121
10	Kp Sikringszone	H190_04	Mek	1554	<Null>	<Null>	267835
15	Kp Sikringszone	H190_05	Rokset	1554	<Null>	<Null>	682142
19	Kp Sikringszone	H190_06	Leite	1554	<Null>	<Null>	856514
240	Kp Sikringszone	H190_07	Hogsneset	1554	<Null>	<Null>	765769
31	Kp Sikringszone	H190_08	Hogsneset Nord	1554	<Null>	<Null>	1061935
25	Kp Sikringszone	H190_09	Kleven	1554	<Null>	<Null>	124742
24	Kp Sikringszone	H190_10	Aukan	1554	<Null>	<Null>	113622
235	Kp Sikringszone	H190_11	Hendneset	1554	<Null>	<Null>	18547
17	Kp Sikringszone	H190_17	Del av Gaustad	1554	<Null>	<Null>	81609
52	Kp Sikringszone	H190_18	Del av Endresetbukta	1554	<Null>	<Null>	484982
650	Kp Faresone	H370_05	<Null>	1554	Høyspentlinje i luft over sjø	Norge Digitalt, mars 2017, Buffer på 25m til hver side av spenn	1909
653	Kp Faresone	H370_06	<Null>	1554	Høyspentlinje i luft over sjø	Norge Digitalt, mars 2017, Buffer på 25m til hver side av spenn	4083
671	Kp Faresone	H370_07	<Null>	1554	Høyspentlinje i luft over sjø	Norge Digitalt, mars 2017, Buffer på 25m til hver side av spenn	3524
677	Kp Faresone	H370_08	<Null>	1554	Høyspentlinje i luft over sjø	Norge Digitalt, mars 2017, Buffer på 25m til hver side av spenn	2332
693	Kp Faresone	H370_09	<Null>	1554	Høyspentlinje i luft over sjø	Norge Digitalt, mars 2017, Buffer på 25m til hver side av spenn	3295
700	Kp Faresone	H370_10	<Null>	1554	Høyspentlinje i luft over sjø	Norge Digitalt, mars 2017, Buffer på 25m til hver side av spenn	2621
703	Kp Faresone	H370_11	<Null>	1554	Høyspentlinje i luft over sjø	Norge Digitalt, mars 2017, Buffer på 25m til hver side av spenn	1574
705	Kp Faresone	H370_12	<Null>	1554	Høyspentlinje i luft over sjø	Norge Digitalt, mars 2017, Buffer på 25m til hver side av spenn	727
710	Kp Faresone	H370_13	<Null>	1554	Høyspentlinje i luft over sjø	Norge Digitalt, mars 2017, Buffer på 25m til hver side av spenn	1764
713	Kp Faresone	H370_14	<Null>	1554	Høyspentlinje i luft over sjø	Norge Digitalt, mars 2017, Buffer på 25m til hver side av spenn	1221
717	Kp Faresone	H370_15	<Null>	1554	Høyspentlinje i luft over sjø	Norge Digitalt, mars 2017, Buffer på 25m til hver side av spenn	7263
721	Kp Faresone	H370_16	<Null>	1554	Høyspentlinje i luft over sjø	Norge Digitalt, mars 2017, Buffer på 25m til hver side av spenn	455
725	Kp Faresone	H370_17	<Null>	1554	Høyspentlinje i luft over sjø	Norge Digitalt, mars 2017, Buffer på 25m til hver side av spenn	6417
729	Kp Faresone	H370_18	<Null>	1554	Høyspentlinje i luft over sjø	Norge Digitalt, mars 2017, Buffer på 25m til hver side av spenn	8873
733	Kp Faresone	H370_19	<Null>	1554	Høyspentlinje i luft over sjø	Norge Digitalt, mars 2017, Buffer på 25m til hver side av spenn	19989
736	Kp Faresone	H370_20	<Null>	1554	Høyspentlinje i luft over sjø	Norge Digitalt, mars 2017, Buffer på 25m til hver side av spenn	16298
744	Kp Faresone	H370_21	<Null>	1554	Høyspentlinje i luft over sjø	Norge Digitalt, mars 2017, Buffer på 25m til hver side av spenn	10545
750	Kp Faresone	H370_22	<Null>	1554	Høyspentlinje i luft over sjø	Norge Digitalt, mars 2017, Buffer på 25m til hver side av spenn	5247
758	Kp Faresone	H370_23	<Null>	1554	Høyspentlinje i luft over sjø	Norge Digitalt, mars 2017, Buffer på 25m til hver side av spenn	5442
767	Kp Faresone	H370_24	<Null>	1554	Høyspentlinje i luft over sjø	Norge Digitalt, mars 2017, Buffer på 25m til hver side av spenn	5430
779	Kp Faresone	H370_25	<Null>	1554	Høyspentlinje i luft over sjø	Norge Digitalt, mars 2017, Buffer på 25m til hver side av spenn	15179
784	Kp Faresone	H370_26	<Null>	1554	Høyspentlinje i luft over sjø	Norge Digitalt, mars 2017, Buffer på 25m til hver side av spenn	17138
791	Kp Faresone	H370_27	<Null>	1554	Høyspentlinje i luft over sjø	Norge Digitalt, mars 2017, Buffer på 25m til hver side av spenn	13154
807	Kp Faresone	H370_28	<Null>	1554	Høyspentlinje i luft over sjø	Norge Digitalt, mars 2017, Buffer på 25m til hver side av spenn	12674
810	Kp Faresone	H370_29	<Null>	1554	Høyspentlinje i luft over sjø	Norge Digitalt, mars 2017, Buffer på 25m til hver side av spenn	10051
813	Kp Faresone	H370_30	<Null>	1554	Høyspentlinje i luft over sjø	Norge Digitalt, mars 2017, Buffer på 25m til hver side av spenn	7041
819	Kp Faresone	H370_31	<Null>	1554	Høyspentlinje i luft over sjø	Norge Digitalt, mars 2017, Buffer på 25m til hver side av spenn	4770
823	Kp Faresone	H370_32	<Null>	1554	Høyspentlinje i luft over sjø	Norge Digitalt, mars 2017, Buffer på 25m til hver side av spenn	22868
827	Kp Faresone	H370_33	<Null>	1554	Høyspentlinje i luft over sjø	Norge Digitalt, mars 2017, Buffer på 25m til hver side av spenn	10696
833	Kp Faresone	H370_34	<Null>	1554	Høyspentlinje i luft over sjø	Norge Digitalt, mars 2017, Buffer på 25m til hver side av spenn	6075
844	Kp Faresone	H370_35	<Null>	1554	Høyspentlinje i luft over sjø	Norge Digitalt, mars 2017, Buffer på 25m til hver side av spenn	13911
845	Kp Faresone	H370_36	<Null>	1554	Høyspentlinje i luft over sjø	Norge Digitalt, mars 2017, Buffer på 25m til hver side av spenn	10437
853	Kp angitt hensynssone	H560_1	Korallrev	1554	<Null>	<Null>	1303853
855	Kp angitt hensynssone	H560_2	Korallrev	1554	<Null>	<Null>	1245190
446	Kp Båndleggingssone	H720_1	Hendvågen naturreservat	1554	Hendvågen naturreservat	<Null>	27
462	Kp Båndleggingssone	H720_2	Orskjera naturreservat	1554	Orskjera naturreservat	<Null>	4151506
519	Kp Båndleggingssone	H720_4	Tromskjera-Mannskjera naturreservat	1554	Tromskjera-Mannskjera naturreservat	<Null>	1337314
839	Kp Båndleggingssone	H740_1	<Null>	1554	Høyspentlinje i luft over sjø	<Null>	27637



BESTEMMELSER

BESTEMMELSER

- V: sosikode 6001 «Bruk og vern av sjø og vassdrag med tilhørende strandsone», for alle områder der det **ikke tillates akvakultur**.

BESTEMMELSER

- V: sosikode 6001 «Bruk og vern av sjø og vassdrag med tilhørende strandsone», for alle områder der det **ikke tillates akvakultur**.
- VKA: sosikode 6800 «Kombinerte formål i sjø og vassdrag med eller uten tilhørende strandsone», der det **tillates akvakultur**. Innenfor dette området er **Akvakultur gitt fortrinnsrett dersom det etter søknad er gitt nødvendige tillatelser etter annet lovverk**.

BESTEMMELSER

- Spesielle hensyn for vern av vill laks og sjøørret
 - Halså kommune ute av sona
 - Eide kommer inn med 3 lokaliteter VKA2, VKA3, VKA4 og eksisterende H190_05_1551 Krekvikbogen

BESTEMMELSER

- 2.1 Støy i planleggingen

Retningslinjer for behandling av støy i arealplanlegging T-1442, med gitte støygrenser, skal ligge til grunn ved behandling av reguleringsplaner og byggesaker.

BESTEMMELSER

- 2.4 Kulturminner under vann

For kulturminner under vann jfr. kml § 14 skal NTNU Vitenskapsmuseet gjøre en vurdering før planer kan godkjennes. Dette gjelder også for tiltak som ikke fremmes gjennom arealplaner, som for eksempel mudrings- og dumpingsarbeid

BESTEMMELSER

• 3.1.2 Terskelfjorder

Aure kommune:

I områder VKA21 i Årvågfjorden, og VKA25 og VKA47 i Foldfjorden er det kun aktuelt med akvakultur som ikke skal fores/har utslipp til sjø.

Halsa kommune:

I område VKA08 i Skålvikfjorden er det kun aktuelt med akvakultur som ikke skal fores/har utslipp til sjø.

BESTEMMELSER

- 3.2 VKA (Natur, fiske, ferdsel, friluftsliv og akvakultur)

Etablering av akvakulturanlegg kan tillates etter søknad.

Installasjoner på akvakulturanlegg **skal som hovedregel ikke komme nærmere land enn 50 meter**, og bunnfester skal ned på minst 10 meters dyp, slik at det blir fri ferdsel for småbåter langs land.

BESTEMMELSER

- 4 Fjordkryssinger – Halså og Todal

Tiltak innenfor sonene B5 Kommunedelplan Tingvoll og B10 Kommunedelplan Halså, må **ikke komme i konflikt med framtidig E39 og bru over Halsåfjorden**. Alle søknader om nye tiltak eller søknader om endringer i eksisterende godkjente tiltak skal sendes til Statens vegvesen for uttalelse.

Tiltak innenfor sonene B1 Kommunedelplan Surnadal og B1 Kommunedelplan Sunndal, må **ikke komme i konflikt med framtidig vegtrasé og bru over Todalsfjorden**. Alle søknader om nye tiltak eller søknader om endringer i eksisterende godkjente tiltak skal sendes til Statens vegvesen for uttalelse.

BESTEMMELSER

- 4.4 Bevaring naturmiljø – H560

Sone hvor det tillegges spesiell hensyn til forekomster av korallrev, ålegress og gyteområder av uer, blålange og torsk. Forslag om eventuelle tiltak i disse områder må utløse kunnskapsinnhenting og det må ikke tillates aktivitet som kan skade forekomsten.

BESTEMMELSER

- 4.6 Båndlegging kulturminner – H730

Hensynssone for fredete kulturminner. Det er ikke tillat å sette i gang tiltak som kan skade, ødelegge, grave ut, flytte, forandre, tildekke, skjule eller på annen måte utilbørlig skjemme kulturminner innenfor disse områdene.

BESTEMMELSER

- 4.10 Hensynssone for høyspennings luftledning – H370

Ved planlegging av nye tiltak nær hensynssone for høyspennings luftledning må aktuelle nettselskaper kontaktes for ytterligere opplysninger om spenningsnivå eller om andre elektriske installasjoner. Disse opplysninger skal håndteres i samsvar med beredskaps-/sikkerhetsregelverk.

BESTEMMELSER

- 4.12 Bestemmelsessoner for Kaste- og Låsettingssoner

I følgende områder har fiske prioritet, men friluftsliv og ferdsel er tillatt. Etablering av akvakulturanlegg tillates ikke.

Kristiansund	B 1	B 2	B 3	B 4	B 5	B 6	B 7	B 1			
Tingvoll	B 1	B 2	B 3	B 4							
Halsa	B 1	B 2	B 3	B 4	B 5	B 6	B 7	B 8	B 9		
Smøla	B 1	B 2	B 3	B 4	B 5	B 6	B 7	B 8	B 9	B 10	B 11
Averøy	B 1	B 2	B 3	B 4	B 5						
Aure	B 1	B 2	B 3	B 4	B-5	B-6	B-7	B 8	B 9	B 10	B 11
	B12	B13	B14	B15	B16	B17	B18	B19	B20	B21	B22
	B 23	B 24	B 25	B 26	B-27	B 28	B 29	B 30	B 31	B 32	B 33
	B34	B35	B36	B37	B38	B39	B40	B41	B42	B43	B44
	B45	B46	B47	B48	B49	B50	B51	B52	B53	B54	B55
	B55	B56	B57	B58	B59	B60					

15 soner er strøket i Aure kommune. I bruk til annet i dag eller foreslått til oppdrett i plana.



PLANBESKRIVELSE (OMTALE) og KU

PLANBESKRIVELSE (OMTALE) og KU

- Rydding i tekst
- Bedre beskrivelse av planas virkninger tatt inn, vesentlig i kap. 6
- KU for hver kommune skal være oppdatert

Sjøområdeplan Nordmøre AREALER (dekar)	Nåværende Flerbruk m/oppdrett VKA	Fremtidig Flerbruk m/oppdrett VKA
Kristiansund	3 543	191 690
Tingvoll	9 116	11 082
Halsa	56 359	57 270
Smøla	2 767	772 885
Eide	10 490	94 607
Averøy	231 252	236 045
Sunndal	1 609	7 679
Surnadal	35 225	29 018
Aure	36 722	55 878
Nesset	843	3 604
Gjemnes	3 040	26 004
SUM	390 964	1 485 762



Stor økning skyldes:

- oppdrett i ytre farvann
- ankringssoner

Det vil si ca 280 % økning i areal til oppdrett

**Eksempel KU
– Lokalitet
Freifjorden i
Tingvoll**

KONSEKVENSTREDNING	VURDERING	DATAKILDER	KONSEKVENS
TEMA	VURDERING	DATAKILDER	KONSEKVENS
Miljø og naturressurser			
Planformål land	LNRF-område. Spredt boligbebyggelse. Hyttefelter.		
Planformål sjø	LNRF-områder på nærliggende holmer.		
Planformål fisk	57 km sjølinje fra munningen av Driva (Nasjonalt laksevassdrag).		
Lakselus	Noe lakselus	Lusedata.no	
Lakserømming fra merder	Få rømminger.	Fiskeridirektoratet.no Laksefakta.no	
Spesielle forhold	Ingen spesielle.		
Kulturmiljø	Gravminne sør for Sallaupen, ved Nastadmyran, ved Nåsundet. 6 gravminner ved Nausthaugen. Ingen berøres.	Kulturminnesok.no	
Verdifulle arealer	I sjø: Bruk og vern av sjø og vassdrag med tilhørende strandsone (6001)		
Verdifulle sjø og lokale vassdrag	Ingen merknader. Strandsone ikke berørt.		
Verdifulle sjø	Liten påvirkning.		
Verdifulle sjø	To Gyteområder for uer i området V av Flatholmen og SørVest av Sallaupeset.	Fiskeridirektoratet.no	
Verdifulle sjø		kartløsninger	
Verdifulle sjø	Ingen i sjø.		
Verdifulle sjø	Ingen relevante registreringer. Mange fugleregistreringer. Noe oter. Noe sild.	Naturbase.no	
Helse og trivsel			
Forurensning/bunn	Lite forurensning på bunn.	MOM-undersøkelser	
Forurensning/støy	Noe støy, jamfør bestemmelse.		
Forurensning/lys	Lite lyspåvirkning, jamfør bestemmelse.		
Friluftsliv, rekreasjon tilgjengelighet	Ferdseil inntil 20 m og fiske inntil 100 m fra overflatestrukturer.	Forskrift FOR-2008-06-17-822	
Friluftsliv, strandsone	Strandsone noe berørt.		
Friluftsliv	Friluftsliv noe berørt. Det er stor fritidsbåttrafikk og hyttefelter i området.		
Folkehelse	Noe negativ påvirkning.		
Næring og transport			
Næringsliv og sysselsetting	Oppdrett gir arbeidsplasser.		
Ferdseil- og trafikksikkerhet	Hindrer ikke ferdsel.		
Havner	Ingen hindring for havner i nærheten.	Kr.sund og Normøre havn IKS.	
Kilenoter	Ingen registreringer i arealet, 4 registreringer ved land.	Merknad fra folkemøte.	
Fiske: aktive redskaper (rekestrål)	Rekestrålfelt i den Nordlige og Vestlige delen av arealet.	Fiskeridirektoratet.no	
Passive redskaper (gar, line, pikse)	Fiskefelt på gyteområder med passive redskaper. Avbotende tiltak.		
Låssettingplass (for sei, sild bla)	Ingen	Fiskeridirektoratet.no	
Infrastruktur			
Teknisk infrastruktur	Det er vei i området. Landstrøm skal benyttes, se bestemmelser.	Tingvoll kommune.	
Tilgang til lokaliteten			
Konfliktpotensiale			
Risiko- og sårbarhetsvurdering			
Skredfare/grunnforhøi	Ingen fare for jord- eller snoskred.	Skrednett.no	
Vær og vind	Moderat bolgehoi.		
Sjøstraum	Årlig midlet strømhastighet: Noe til betydelig Nordøstgående straum midtfjords, og noe mindre ved holmene.	Sintef (SINMOD)	
Annet			
Merknader med høringsfrist 170217:	TA UT OPPDRETSLOKALITET VKA-06 FREIFJORD, VED R. RUSTE.	Stor trafikk med lystbåter, fiske og friluftsliv. Drikkevannsrør/forsyning til Kristiansund.	
Samlet vurdering			
	Egnet som oppdrettslokalitet, avbotende tiltak må benyttes.		
	Positivt for kommunen/arbeidsplasser.		
	Lakselus fra og rømming av oppdrettslaks er et problem generelt sett.		
Avbotende tiltak:	Vanskelig å få til avbotende tiltak.		
Konfliktpotensiale	Stort konfliktpotensiale		
Konklusjon - oppsummering	Det foreslåtte området tas ikke inn i planen.		

Nye vurderinger
↓

Gyteområde uer og blålange - negativt

Rekestrålfelt - negativt

Vannledning til Kristiansund

NY Konklusjon – lokalitet tas ut



SAKSFRAMLEGGET

Endringer	Dokument K=Plankart B=Planbest. O=planomtale	Merknad/innsigelse FM=Fylkesmannen FK=Fylkeskomm. SVV= Statens vegv. FDIR=Fiskeridir.
Bestemmelse om sikkerhet ved inngrep i sjøbunnen	B pkt. 2.3	NVE
Bestemmelse om installasjoner under fjordspenn, (H740)	K + B pkt. 4.7	NVE
Bestemmelse om kulturminner under vann	B pkt. 2.4	NTNU
Bestemmelse om støy i planleggingen	B pkt. 2.1	FM
Bestemmelse om terskelfjorder i Aure og Halså	K + B pkt. 3.1.2	FM
Beskrivelse av planens samlede virkninger	O Kap. 6	FK, FM
Kulturminner av stor verdi avsatt, (H730), KU revidert	K + B pkt. 4.6	FK
Bestemmelsessoner fjordkryssinger, Halsåfjord og Todålsfjord	K + B pkt. 4.	FK, SVV
Kaste- og låssettingsplasser, bestemmelsessoner	K + B pkt. 4.12	FDIR, FM
Gyte- og oppvekstområder for uer, blålange og torsk, H560	K + B pkt. 4.4	FDIR, FM
Ålegress og Koraller, H560	K + B pkt. 4.4	FDIR, FM
Fiskefelter aktive redskaper avsatt i ytre havområder (V), Kristiansund, Smøla og Averøy	K + B pkt. 3.1.1.C	FDIR
VKA4, VKA5, VKA6, VKA7 og VKA8 i Tingvoll tas ut av plana	K	FDIR, FM
VKA10 Sandvikholmen (utvidelse) i Tingvoll tas inn i plan med rekkefølgebestemmelse	K + B pkt. 3.2	FK
VKA16 og VKA17 i Tingvoll tas ut av plana	K	Underskriftsliste Vågbø, m.fl.
VFE12 i Tingvoll tas ut av plana, VKA13 flyttes lengre utover i Torjolvågen	K	Torjolvågen bygdalag
Nytt område «Spesielle hensyn for vern av vill laks og sjørret (jf. pbl. 11-11 nr. 7.)» VKA02, VKA03, VKA04 mm. i Eide kommune	B pkt. 3.1.1.B.	Eide kommune
Reduksjon av areal til «Spesielle hensyn for vern av vill laks og sjørret (jf. pbl. 11-11 nr. 7.)»; VKA02 i Halså kommune utgår fra denne begrensingen i produksjonsøkning.	B pkt. 3.1.1.A.	Halså Næringsforening Halså kommune
Foreslått utvidelse av oppdrettsformål i Aure kommune: ny/utvidet lokalitet Berrøya/Gjerde 280417 og ny lokalitet Indre- og Ytre Fiskholmen (Plankart oppdateres evt. før dokumenter oversendes høringsinstansene hvis Aure kommune fatter vedtak om dette)	K + KU	SalMar Farming AS

Oppsummering og utkvittering av innsigelser og merknader

KONKLUSJON

- Innsigelser (motsegner) i det vesentlige tatt til følge
 - Nasjonale og regionale myndigheter bør kunne trekke sine innsigelser
- Merknader fra andre – organisasjoner, lag, foreninger og privatpersoner – særlig fra Tingvoll og Averøya
 - Tingvoll
 - Har vektlagt flere merknader og tatt ut/flyttet flere lokaliteter
 - Averøy
 - Har i liten grad tatt merknader til følge

VURDERINGER AV EFFEKTMÅL

- ORKidé satte opp følgende effektmål ved utarbeidelse av dette prosjektet (se kapittel 1.2):
- Etter gjennomført prosjekt forventes nytten å bli:
 - Raskere og mer forutsigbar kommunal saksbehandling
 - Økt kunnskap om konsekvenser av ulike typer sjøbasert arealbruk
 - Mer bærekraftig verdiskaping i det sjøbaserte næringslivet
 - Økt kunnskap om ulike interessenters (planer om) bruk av sjøområdene i regionen
 - Sikre god sameksistens mellom havbruk/fiskeri og miljø- og friluftsjnteresser.

PROSESSEN VIDERE

Tingvoll kommune

- sender dokumenter på høring og sørger for kunngjøring
NB! Alle kommuner sender melding om vedtak til Tingvoll kommune
- klargjør høringsuttalelser til ny behandling og innkaller til møte i arbeidsgruppa før endelig behandling – hvis behov
- ferdigstiller plandokumenter.

Ting å tenke på..

- Behov for **Rullering**
- **Dispensasjonsbehandling**
 - Bør være en noenlunde lik praksis i kommunene!
- Hvordan skal ferdig plan presenteres?? «planhefte» ?

Ytre farvann sett fra Tustna

