



Saksframlegg

Utvalg	Utvalgssak	Møtedato
Økonomi- og planutvalget	116/17	07.11.2017

Interkommunal arealplan for sjøområdene på Nordmøre Sjøområdeplan Nordmøre - 2. gangs offentlig ettersyn

Rådmannens innstilling

Økonomi- og planutvalget vedtar med hjemmel i plan- og bygningsloven (pbl) § 9-3, jf. § 11-4 at forslag til interkommunal plan for sjøområdene på Nordmøre sendes på 2. gangs høring og legges ut til offentlig ettersyn i minst 6 uker.

Behandling i Økonomi- og planutvalget - 07.11.2017

Plansjef Anne Guri Aase orienterte innledningsvis.

Innstillingen ble enstemmig vedtatt.

Vedtak:

Økonomi- og planutvalget vedtar med hjemmel i plan- og bygningsloven (pbl) § 9-3, jf. § 11-4 at forslag til interkommunal plan for sjøområdene på Nordmøre sendes på 2. gangs høring og legges ut til offentlig ettersyn i minst 6 uker.

Vedlegg

- 1 Plankart for Sunndal
- 2 Bestemmelser
- 3 Planomtale
- 4 Samlet merknadsskjema fra første høring

Saksopplysninger

Kommunene på Nordmøre er i ferd med å utarbeide felles kommunedelplan for arealbruk i sjø, og prosessen er nå kommet dit at planforslaget er klart til å legges ut på 2. gangs høring og offentlig ettersyn. Hver kommune gjør vedtak om dette for sine arealområder.

Hovedmålet med planarbeidet er: Sjøområdeplanleggingen skal ved hjelp av økosystembasert forvaltning legge grunnlag for verdiskaping i sjøområdene på Nordmøre.

Prosjekt mål:

1. Felles kommunedelplan (pbl. § 11) for sjøområdene vedtatt av kommunene med arealdel (kart), bestemmelser og planomtale med konsekvensvurdering.
2. Rutinebeskrivelse (metode) for saksbehandling.
3. Opplegg for implementering og evaluering av felles planverk.
4. Etablere felles og åpent tilgjengelig kunnskapsbase.

Etter gjennomført prosjekt forventes nytten å bli:

- Raskere og mer forutsigbar kommunal saksbehandling
- Økt kunnskap om konsekvenser av ulike typer sjøbasert arealbruk.
- Mer bærekraftig verdiskaping i det sjøbaserte næringslivet.
- Økt kunnskap om ulike interessenters (planer om) bruk av sjøområdene i regionen.
- Sikre god sameksistens mellom havbruk/fiskeri og miljø- og friluftinteresser.

Prosjektet forankres juridisk i plan- og bygningslovens § 9 om interkommunalt samarbeid. Hvert enkelt kommunestyre fatter juridisk bindende vedtak for sine områder, jf. § 9-3. Planarbeidet er organisert som et prosjekt med en felles prosjektleder. Kontorplass og arbeidstakertilknytning er lagt til Tingvoll kommune som vertskommune. AU i Orkidé + Nesset er styringsgruppe for prosjektet. Prosjektleder har bistand fra en arbeidsgruppe bestående av en fagperson oppnevnt fra hver kommune. Fra Sunndal kommune deltar plansjef Anne Guri Aase i arbeidsgruppen.

Etter vedtak i alle kommunene lå planforslaget ute til 1. gangs høring og offentlig ettersyn. Til sammen kom det inn ca. 60 uttalelser. Etter at prosjektleder sluttet i stillingen i april 2017 har Tingvoll kommune, som vertskommune, hatt ansvar for å ferdigstille sjøområdeplana. Arbeidsgruppen i Orkidé, som består av planleggere fra alle kommunene, har gjennomgått uttalensene og gitt sine vurderinger for sin kommune. Det er ingen vesentlig uenighet i arbeidsgruppen på de overordna vurderingene i planen, og det er ikke uenighet mellom kommuner som trenger avklaring. Plankart er oppdatert, bestemmelser og planomtalen er noe omarbeidet og endret, samt at det er gjort redaksjonelle endringer. Mindre justeringer vil bli tatt inn ved endelig revisjon av dokumentene før endelig vedtak av plan. På grunn av at planen omfatter 11 kommuner og inneholder store mengder dokumenter legges det her ved en link til alle vedleggene i saken. De viktigste dokumentene for Sunndal ligger vedlagt saken.

<http://www.tingvoll.kommune.no/filOversikt.aspx?Mid1=1187&FilkategoriId=119>

Det var innsigelse til planforslaget fra Fylkesmannen, fylkeskommunen, Fiskeridirektoratet, Statens vegvesen og NVE. Det ble avholdt et dialogmøte på fylkeshuset i Molde den 09.03.2017.

I hovedsak er alle innsigelsene fra statlige og regionale myndigheter tatt til følge og innarbeidet i revidert planforslag. Konsekvensutredningen er revidert, noe som har medført at flere oppdrettslokaliteter er tatt ut, dette gjelder spesielt Tingvoll kommune. Noen av disse lokalitetene er tatt ut etter stor lokal motstand.

De viktigste endringene framgår av tabell under:

Endringer	Dokument K=Plankart B=Planbest. O=planomtale	Merknad/innsigelse FM=Fylkesmannen FK=Fylkeskomm. SVV= Statens vegv. FDIR=Fiskeridir.
Bestemmelse om sikkerhet ved inngrep i sjøbunnen	B pkt. 2.3	NVE
Bestemmelse om installasjoner under fjordspenn, (H740)	K + B pkt. 4.7	NVE
Bestemmelse om kulturminner under vann	B pkt. 2.4	NTNU
Bestemmelse om støy i planleggingen	B pkt. 2.1	FM
Bestemmelse om terskelfjorder i Aure og Halså	K + B pkt. 3.1.2	FM
Beskrivelse av planens samlede virkninger	O Kap. 6	FK, FM
Kulturminner av stor verdi avsatt, (H730), KU revidert	K + B pkt. 4.6	FK
Bestemmelsessoner fjordkryssinger, Halsafjord og Todalsfjord	K + B pkt. 4.	FK, SVV
Kaste- og låssettingsplasser, bestemmelsessoner	K + B pkt. 4.12	FDIR, FM
Gyte- og oppvekstområder for uer, blålange og torsk, H560	K + B pkt. 4.4	FDIR, FM
Ålegress og Koraller, H560	K + B pkt. 4.4	FDIR, FM
Fiskefelter aktive redskaper avsatt i ytre havområder (V), Kristiansund, Smøla og Averøy	K + B pkt. 3.1.1.C	FDIR
VKA4, VKA5, VKA6, VKA7 og VKA8 i Tingvoll tas ut av plana	K	FDIR, FM
VKA10 Sandvikholmen (utvidelse) i Tingvoll tas inn i plan med rekkefølgebestemmelse	K + B pkt. 3.2	FK
VKA16 og VKA17 i Tingvoll tas ut av plana	K	Underskriftsliste Vågbø, m.fl.
VFE12 i Tingvoll tas ut av plana, VKA13 flyttes lengre utover i Torjulvågen	K	Torjulvågen bygdalag
Nytt område «Spesielle hensyn for vern av vill laks og sjøørret (jf. pbl. 11-11 nr. 7.» VKA02, VKA03, VKA04 mm. i Eide kommune	B pkt. 3.1.1.B.	Eide kommune
Reduksjon av areal til «Spesielle hensyn for vern av vill laks og sjøørret (jf. pbl. 11-11 nr. 7)»; VKA02 i Halså kommune utgår fra denne begrensingen i produksjonsøkning.	B pkt. 3.1.1.A.	Halså Næringsforening Halså kommune

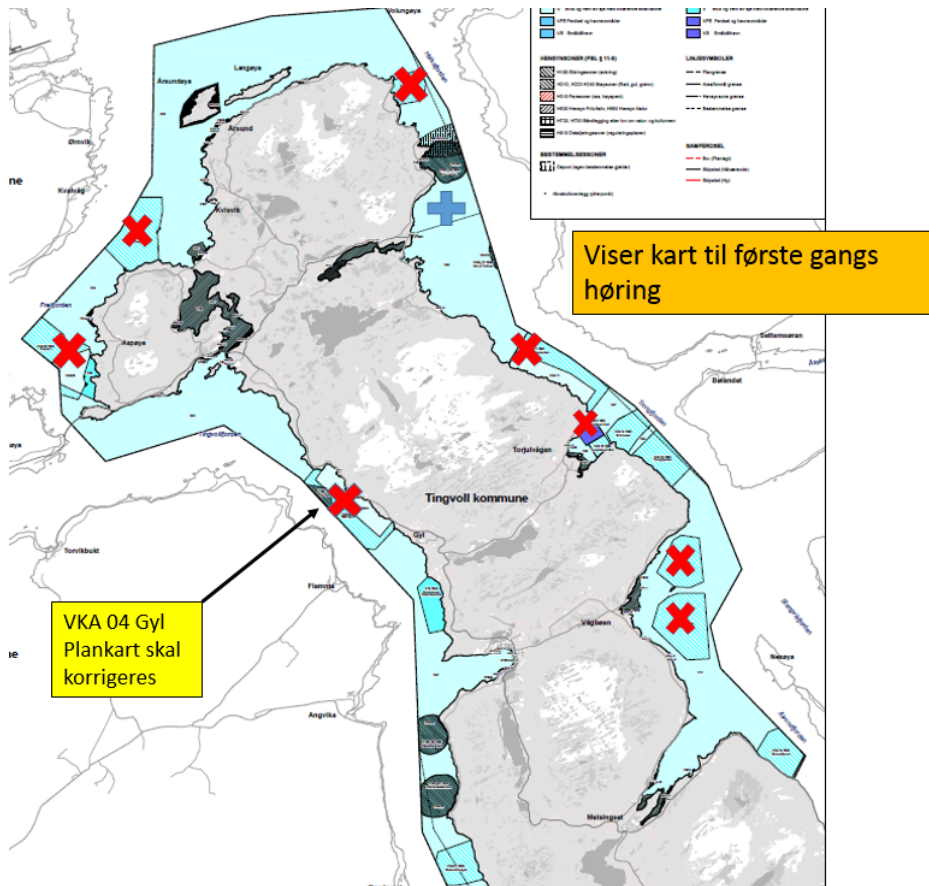
Foreslått utvidelse av oppdrettsformål i Aure kommune: ny/utvidet lokalitet Berrøya/Gjerde 280417 og ny lokalitet Indre- og Ytre Fiskholmen <i>(Plankart oppdateres evt. før dokumenter oversendes høringsinstansene hvis Aure kommune fatter vedtak om dette)</i>	K + KU	SalMar Farming AS
---	--------	-------------------

Aure kommune vurderer etter innspill fra SalMar Farming AS å foreslå utvidet areal til oppdrettsvirksomhet. Det er utarbeidet KU og disse finnes bakerst i KU for Aure kommune. Det pågår også saksbehandling av enkeltsøknader om oppdrettsanlegg etter annet lovverk parallelt med sjøområdeplana, herunder lokalitetene «Svanøya» og «Brattleia» på Smøla, som ikke ligger inne i planforslaget.

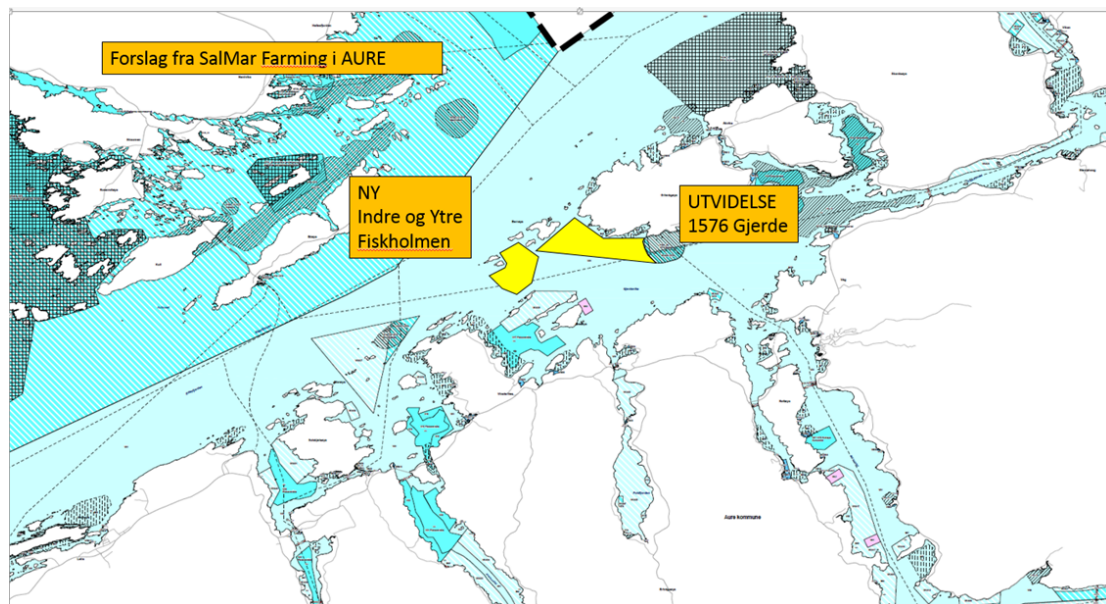
Arbeidsutvalget i Orkidé, som er styringsgruppe for dette planarbeidet, gikk 01.09.2017 inn for å sende plana på 2. gangs høring og offentlig ettersyn. Hver kommune fremmer sjøområdeplanen til politisk behandling for å legge den ut på høring. Tingvoll kommune som vertskommune står for kunngjøring og utsending og er mottaksadresse for alle høringsuttalelser, og kaller inn arbeidsgruppen til nye møter etter fristens utløp og bearbeider evt. uttalelser. Planen justeres eventuelt og deretter fremmes planen til endelig behandling i den enkelte kommune.

Areal for lokalisering av anlegg for oppdrett av laks, ørret og regnbueørret (anadrome arter) har fått en del oppmerksomhet i dette planarbeidet, og er også av særlig interesse for Sunndal pga. konflikten med villaks og sjøørret. Det store bildet i det framlagte planforslaget er at nytt areal for akvakultur stort sett er foreslått i ytre områder, for eksempel rundt Smøla og ytre deler av Kristiansund. I fjordsystema blir areal for akvakultur stort sett beholdt som i dag, med kun noen få utvidelser.

I det første planforslaget var flere nye areal for akvakultur tatt inn i både Halså- og Tingvollfjorden. Etter tydelige lokale protester under første høring er flere av disse nå tatt ut. Disse kommer fram på kartet her:

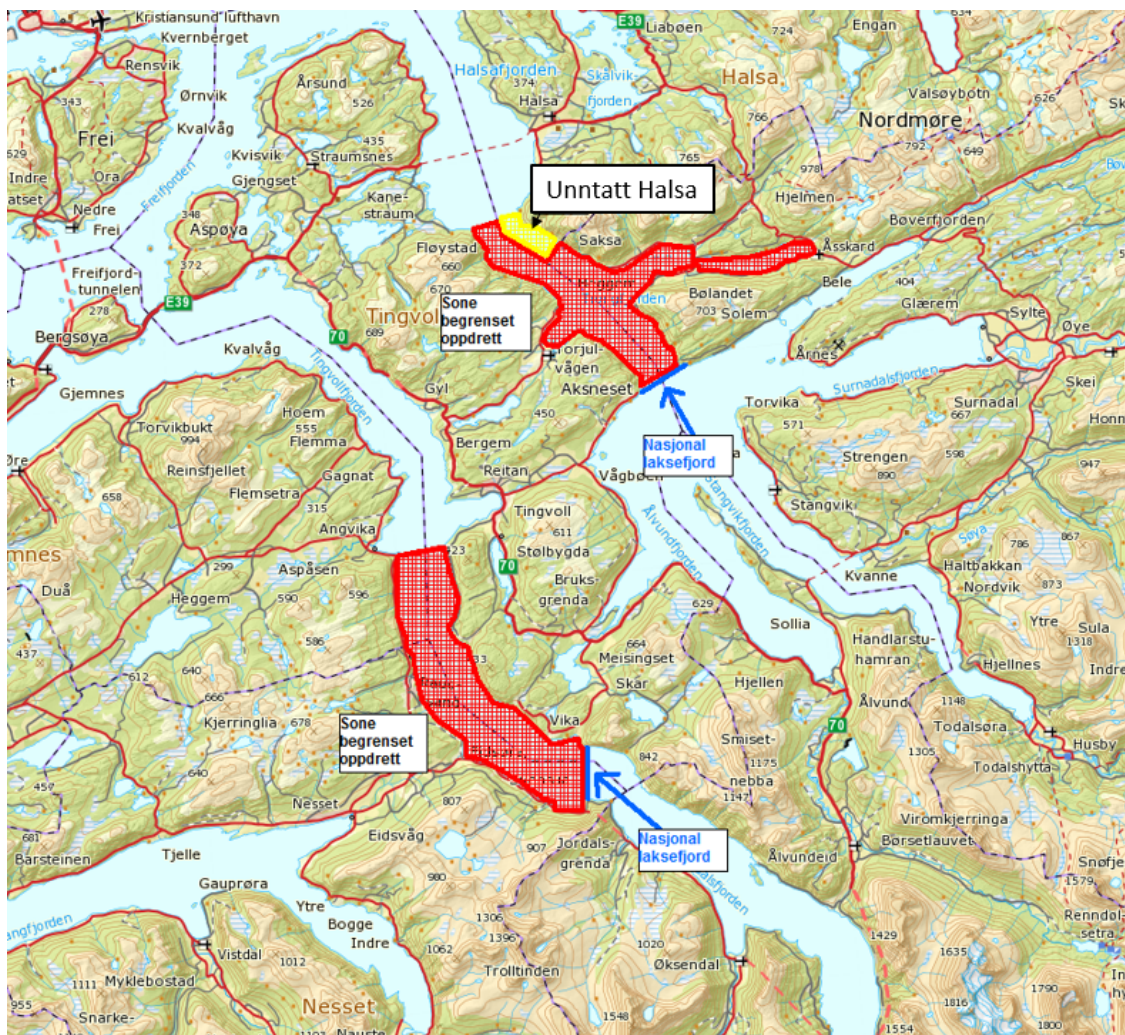


Eneste nye lokalitet / utvidelse av en eksisterende lokalitet for akvakultur er i Aure kommune. Denne kommer fram av kartet her:



Det kom svært mange protester mot eksisterende anlegg for akvakultur på Hogsneset i Averøy (Bremsnesfjorden). Planforslaget er tilpassa dagens situasjon, og etablerte konsesjoner kan ikke endres i denne prosessen.

Av hensyn til villaks og sjøørret har Sunndal, Surnadal og Tingvoll kommuner vært tydelige på at areal for oppdrett av disse artene bør trekkes lengst mulig ut. Fra før har riktignok de indre deler av både Halsa-/Surnadalsfjorden og Tingvoll-/Sunndalsfjorden status som Nasjonal laksefjord, og det er innenfor disse områdene ikke lov til å drive oppdrett av laks, sjøørret og regnbueørret. Oppdrett av andre arter kan derimot tillates. Etablering av nye anlegg for oppdrett av laks, ørret og regnbueørret må i tillegg til nødvendige tillatelser fra fiskerimyndighetene, også ha tillatelse fra planmyndighetene, dvs. aktuell kommune. Sunndal, Surnadal og Tingvoll kommuner går derfor inn for å ikke åpne for nyetablering av anlegg for oppdrett av anadrome arter på sine areal i en nokså stor sone utenfor eksisterende grense for nasjonal laksefjord, og dette blir tatt inn som del av de juridisk bindende bestemmelsene til planen. I praksis blir dermed grensa for nasjonal laksefjord trukket noe lenger ut. Etablering av anlegg her kan kun skje etter dispensasjon. Halsa kommune ville ikke gå inn for dette. Hvilke areal dette dreier seg om kommer fram på dette kartet:



Vurdering

Rådmannen vurderer forslaget til interkommunal sjøområdeplan for Nordmøre som godt og i samsvar med intensjonen bak planarbeidet. Det tilrås derfor at planforslaget kan sendes på 2. gangs høring og legges ut til offentlig ettersyn slik det foreligger.

Utskrift til: Plan-, miljø- og næringstjenesten ved saksbehandler for videre oppfølging.

Rett utskrift 13.11.2017:

Brit Helene Resell
utvalgssekretær